



Гавриил Андреевич Сарычев
(1763—1831)

ОБ ЭТОЙ КНИГЕ

От Издательства


«Кому неизвестны описания экспедиции, отправленной в Северо-Восточную Азию и к северо-западным берегам Америки для географических исследований, под начальством капитана Биллингса, с 1785 года по 1794 год? На русском языке описаны ее действия капитаном Сарычевым, который был деятельнейшим в ней сотрудником...» Эти слова были написаны в 1820-х годах молодым путешественником, а впоследствии знаменитым полярным исследователем и морским министром Российской империи Фердинандом Петровичем Врангелем. И тогда этот вопрос был скорее утверждением: об экспедиции Биллингса — Сарычева знали все, кто хотя бы немного интересовался географией или наукой вообще. Причем благодаря не только собственно сделанным в ходе этого путешествия открытиям, но и несомненному литературному таланту Гавриила Сарычева — не зря впоследствии он заслужил право считаться первым русским писателем-маринистом.

Меж тем вызывает определенное удивление факт: то, что экспедиция Биллингса—Сарычева вообще имела место, широкой публике стало известно спустя без малого десять лет после ее окончания.

Путь через тернии государственных архивов, в коих долгое время «томились» отчеты участников путешествия, был едва ли не так же сложен, как и сама экспедиция. И сначала о ее выдающихся результатах заговорили за границей. В 1802 году книга под названием «Путешествие флота капитана Сарычева по северо-восточной части Сибири, Ледовитому морю и Восточному океану» увидела свет. Этот труд сделал Гавриила Сарычева известным не только в России, но и вне ее пределов — он был переведен в Германии, Голландии и Франции. В следующие издания были включены также описания экспедиций соратников Г. А. Сарычева: «Путешествие капитана Биллингса через Чукотскую землю от Берингова пролива до Нижнеколымского острога» и «Плавание капитана Галла на судне “Черный орел” по Северо-Восточному океану в 1791 году».

Помимо указанных книг, в настоящее издание включен также очерк Ф. П. Врангеля, повествующий об истории исследования русскими первопроходцами Восточной Сибири, Крайнего Севера, Дальнего Востока, Чукотки и Камчатки.

СОДЕРЖАНИЕ



А. Хорошевский.
Гавриил Сарычев.
Биографический очерк

16

Г. А. Сарычев
Путешествие
по северо-восточной части Сибири,
Ледовитому морю и Восточному океану
с 1785 по 1793 год



Предуведомление

25


ЧАСТЬ ПЕРВАЯ.
ОТ НАЧАЛА ЭКСПЕДИЦИИ
С 1785 ПО 1790 ГОД



Глава I

Назначение морской экспедиции в северо-восточную часть России. Имена офицеров и число служителей, определенных для исполнения оной.

33



Глава II

- 39 *Приготовления к экспедиции. Отправление меня вперед. Путь к Иркутску и Якутску. Замечание о сем последнем городе. Отправление далее на верховых лошадях. Якуты. Необитаемые места. Замечание о лошадях. Прибытие на реку Оймякон. Призывание духов якутским шаманом.*



Глава III

- 50 *Отправление с реки Оймякон к Охотску на оленях. Выезд на реку Охота. Урочище Уега. Тунгусская ярмарка. Образ жизни тунгусов. На реке Арка пешие тунгусы. Езда далее на собаках. Прибытие в Охотск. Замечание о сем городе, его торговле и жителях. Осмотр судов и материалов. Отыскание леса для строения судов. Болезнь в городе и причины оной. Ловля рыбы и ее заготовление. Разные роды птиц и способы, как их ловят.*



Глава IV

- 62 *Прибытие капитана Биллингса в Охотск. Отправление мое на реку Колыма. Дорога вверх по реке Охота. Замечание о неплодородии земли. Река Арка. Пляска пеших тунгусов. Речка Уега, на берегу которой оленные тунгусы. Ночлег при озере. Пойманная в нем рыба и чудное ее натуральное побуждение. Помощник докторский заблудился. Поворот с реки Охота на реку Куйдусун. Побег проводника, от чего затруднение в отыскании дороги. Прибытие к пустым юртам и потом на реку Оймякон к якутскому селению. Путь далее. Переправа через высочайший хребет. Приезд в Верхнеколымский острог. Заготовление лесов. Юкагиры и образ их жизни. Закладка судна. Жестокие морозы. Закладка другого судна. Нечаянный пожар.*



Глава V

- 73 *Спуск судов и приготовление к походу. Плавание вниз по Колыме. О промысле зверей и рыбы. Прибытие в Среднеколымский острог, потом к Омолонскому летовью. Принятие капитана Шмелева и с ним бывших на суда. Стояние на якоре у Нижнеколымска. О реках Анюи, плавь через них оленей. Путешествие наше далее рекой Колыма к ее устью. Прибытие туда и стояние на якоре против Лаптева маяка. Выход наш в Ледовитое море. Встреча льдов и туманов. Плавание к востоку. Положение берега. Стояние на якоре в двух местах.*




Глава VI

- 83 *Плавание к северу и обратно. Вторично предпринятый путь к востоку и опасность ото льдов. Стояние на якорю, не доходя Баранова Камня. Путь пешком к оному. О стоячих и табунных оленях. О промысле диких гусей и сбережении их. Возвращение судов к устью Колымы. Плавание опять к востоку. Препятствие ото льдов. Совет об обратном плавании. О кекурах, или столбах, виденных по горам. Стояние на якорю у Баранова Камня, где найдены земляные юрты. О жителях сих мест. Замечание о Ледовитом море. Возвращение в Нижнеколымский острог. Совет о средствах обойти Чукотский мыс. Рассуждение о прежде бывших плаваниях по Ледовитому морю и о причине множества льда. Путь по реке до Среднеколымского острога.*




Глава VII

- 93 *Отправление наше из Среднеколымска в Якутск. Дорога до Алазейского селения. Примечание о мамонтовой кости, находимой по берегам Ледовитого моря. Путь вверх подле реки Алазея и выезд на реку Индигирка. Один из спутников наших приходит в отчаяние и желает смерти. Уяндинское российское селение. Прибытие в город Зашиверск и некоторые о нем замечания. Дорога далее и выезд на реку Яна. Жестокость наступивших морозов и предохранения от оных. Переезд через высочайший Верхоянский хребет. Прибытие на реку Алдан в первое селение. Забавное для нас, но для доктора неприятное приключение. Приезд наши в Якутск. Отправление мое с командой на устье реки Мая. Амгинская слобода и близлежащая деревня. Прибытие на устье Май. Приезд к нам капитана Фомина. Вскрытие реки Алдан. Плывающий по ней остров и чрезвычайное наводнение. Отправление капитана Фомина на лодках вверх по реке Мая, а капитан-лейтенанта Беринга к Юдомскому Кресту. Возвращение мое в Якутск.*



Глава VIII

- 102 *Перевоз тягостей быками из Якутска на Усть-Майскую пристань. Доставка их на лодках к Юдомскому Кресту препоручается мне. Отправление вверх по реке Мая. Положение и берега ее. Встреча с речными тунгусами. Один из них берется в лоцманы. Поворот на реку Юдома. Мели ее, затрудняющие наше плавание. Оказавшаяся в людях болезнь и причины ее. Переход через подпорожье и порог. Большие мели и затруднения от них. Прибытие к Юдомскому Кресту. Путь берегом к Охотску. Уракское плотбище. Перевоз через реку Урак. Выезд на реку Охота и плавание вниз по ней на ветках. Прибытие в Охотск. Все тягости от Юдомского Креста собаками привозятся в Охотск.*



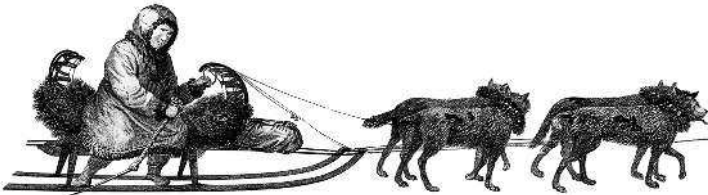
Глава IX

Отправление мое из Охотска на байдаре морем к реке Улькан. Замечание о низменном берегу. Знаменитый мыс Ханянгда. Крепкий ветер и опасность от него. Остров Нансикан и промыслы на нем. Губа Св. Федора. Прибытие на Улькан. Отправление на реку Алдома. Описание Алдомского залива и дороги до Якутска. Нечаянное прибытие капитана Фомина. Мнение о заведении порта на Алдоме. Река Амур. Возвращение на реку Улькан, потом в Охотск. 108

Глава X




116 Спуск судна, называемого «Доброе намерение». Вооружение судов. «Слава России» переходит к устью Охоты и потом на рейд. Судно «Доброе намерение», выходя на рейд, разбивается при устье Охоты. Отправление наше с Охотского рейда. Крепкий ветер. Открытие острова Ионы. Путь между Курильскими островами. Прибытие в Авачинскую губу и вход в Петропавловскую гавань.



Глава XI


Расположение наше к зимованию в Петропавловской гавани. Строение юрт. 127
Описание мест кругом гавани. Замечание о рыбной ловле и разведении рогатого скота на Камчатке. О езде на собаках. Путь в Большерецкий острог. Камчадалская пляска. Возвращение в гавань. Нынешнее состояние камчадалов.

Глава XII



140 Работы, происходившие на судне «Слава России» во время зимования. Камчатские березовые леса. Землетрясение и извержение огнедышащей Ключевской сопки. Служители подвержены цинготной болезни. Приготовление судна к походу. Описание губы Авачи. Мысли о заведении торгов с ост-индскими селениями.


ЧАСТЬ ВТОРАЯ. СО ВРЕМЕНИ ОТПРАВЛЕНИЯ ИЗ ПЕТРОПАВЛОВСКОЙ ГАВАНИ ДО ОКОНЧАНИЯ ЭКСПЕДИЦИИ



Глава I

Плавание от Авачинской губы мимо Алеутских островов к острову Уналашка. Описание Бобровой губы и Капитанской гавани. Замечание об алеутах.

143



Глава II

Плавание от острова Уналашка до острова Кадьяк. Описание виденных на пути Алеутских островов, острова Кадьяк и его жителей.


160



Глава III

Плавание от острова Кадьяк к губе Шугачской. Приключения во время стояния на якоре в сей губе.


170



Глава IV

Плавание из Шугачской губы к востоку до острова Каяк и от него обратный путь к Камчатке. Прибытие в Петропавловскую гавань и зимовка в ней.

180



Глава V

Плавание из Авачинской губы к Берингову острову и от него по северную сторону Алеутских островов до острова Танага. Случившееся во время стояния на якоре у сего острова. Отбытие и плавание мимо Андреяновских островов к острову Уналашка. Прибытие в Капитанскую гавань.

190



Глава VI

198 Плавание от острова Уналашка к северу, мимо островов Св. Георгия, Св. Павла и Св. Матвея, к острову Св. Лаврентия. Прибытие к сему последнему и опасное положение судна «Слава России». Случай во время стояния на якоре у сего острова. Плавание от него к берегам Северной Америки и свидание с жителями оной. Якорное наше стояние в губе Св. Лаврентия.



Глава VII


Приезд оленных чукчей с толмачом Дауркиным. Описание сего народа. Предприятие и отправление капитана Биллингса с чукчами через их землю к реке Колыме.

211



Глава VIII

218 Плавание от губы Св. Лаврентия, мимо Чукотской земли и острова Св. Лаврентия, к Уналашке. Прибытие в Капитанскую гавань. Судно «Черный орел» приходит в сию гавань, где и положено советом, чтобы обоим судам зимовать. Учреждение комиссии для положения на островитян ясака. Тойон острова Атха приезжает на байдарах с алеутами Андреяновских островов. Котовый промысел. Умножаются на обоих судах больные цингой.



Глава IX

Я отправляюсь на маленькой трехместной байдарке описывать остров Уналашка, по северную его сторону к западу. Прибытие мое в Макушинское селение. Игрыще островитян. Описание заливов западной стороны острова Уналашка. Шаман лечит больную женщину. Обратный путь. Тойон селения Кошига через шаманство призывает духа. Возвращение мое к своим судам.

226



Глава X

239

Описание острова Уналашка.



Глава XI

Приготовление к походу. Совет о расположении сего лета плавания. Отправление с острова Уналашка. Плавание к Петропавловской гавани и к Охотску. Окончание экспедиции.

249

ПУТЕШЕСТВИЕ
капитана Биллингса через Чукотскую землю
от Берингова пролива
до Нижнеколымского острога
И
ПЛАВАНИЕ
капитана Галла на судне «Черный орел»
по Северо-Восточному океану в 1791 году



Предуведомление

261

Путешествие капитана Биллингса
через Чукотскую землю от Берингова пролива
до Нижнеколымского острога



Глава I

Капитан Биллингс в совете с его офицерами полагает предпринять плавание по Ледовитому морю через Берингов пролив. Посылается берегом к чукчам сотник и толмач. Прибытие судна «Слава России» в губу Св. Лаврентия. Приезд на оное толмача с оленными чукчами. Капитан Биллингс оставляет судно «Слава России» и отправляется берегом с чукчами через их землю. Путь его на байдарках до Мечигменской губы. Описание жилищ сидячих чукчей. Обряд при входе в стан оленных чукчей. Описание их летних шатров и губы Мечигмен. Великое жертвоприношение. Большое празднество у чукчей. Обзорение селения Мечигмен.


264

Глава II



271


Капитан Биллингс с чукчами и всеми своими спутниками отправляется в путь берегом на оленях. Описание пути. Известие, полученное о приходившем судне к губе Св. Лаврентия. Приезжие чукчи рассказывают об американских селениях, лежащих против Гвоздевых островов. Описание зимних жилищ оленных чукчей. Имлерат делает жертвоприношение для исцеления своего сына. В Имлератов стан приехали сотник Кобелев и старшина Пагранча с чукчами. Капитан Биллингс оставляет стан Имлератов и с Кобелевым отправляется в стан Пагранчов. Описание теплых ключей. Путь до Колючинской губы и описание оной.



Глава III

Путь до реки Чемигия. Имлерат призывает на совет прочих чукотских старейшин и убеждает их взять на содержание к себе россиян, которые и разделены по разным конвоям. Один чукча пойман в воровстве и не отдает украденного. Имлерат делает праздник по случаю выздоровления своего сына. Ристание на оленях; бегание чукчей взапуски и борьба их. Чукчи оставляют летние шатры, жен своих, излишних оленей и кладь; продолжают путь и приходят к реке Амгуема. Открытие заговора против россиян. Чукотская больная женщина заколота ножом по просьбе ее, и тело сожжено на горе. Чукчи поят своих оленей человеческой мочой.

280



Глава IV

286 Сонная чукчанка нечаянно душит своего ребенка. Жестокие морозы, от коих капитан Биллингс выходит из терпения. Выезд на реку Хуата и путь вниз по оной. Поворот от сей реки влево. Долина, простирающаяся к Шелагскому Носу, и расстояние до оною. Река Чаун. Известие о россиянах, погибших с купцом Шалауровым в 1764 году. Свидание с чаунскими чукчами. Начинаются лесистые места; жертвоприношение по случаю прибытия к оным и на границу Корякской земли. Река Сухой Анюй. Приезд в Анюйскую крепость, где находим капитан-исправника Баннера с командой казаков. Открывается немалая покража. Замечание капитана Биллингса о Чукотской земле.



Глава V

Пространство Чукотской земли, вид ее и число жителей. Описание чукотских оленных санок, езды на оленях и их упряжки. О военном вооружении чукчей.


294



Плавание капитана Галла на катере «Черный орел»

298 Строение судна «Черный орел» в Нижнекамчатске под командой капитана Галла. Сильное землетрясение. Спуск судна «Черный орел» и выход его из реки в море. Плавание к острову Уналашка. Пребывание на сем острове, отплытие от оною к Берингову проливу и обратный путь к Уналашке.


ПРИЛОЖЕНИЯ



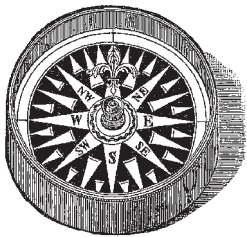
Из наставления Государственной адмиралтейств-коллегии г. флота капитан-лейтенанту Иосифу Биллингсу, начальствующему над географической и астрономической экспедицией, назначенной в северо-восточные части России

311

Ф. П. Врангель
Историческое обозрение путешествий по Ледовитому океану, между Карским морем и Беринговым проливом, до 1820 года



331



Краткий словарь основных морских терминов

430