

КАРТА ЖЕЛЕЗНЫХ ДОРОГ РОССИИ

Впиши названия городов, через которые пройдёт поезд:

Москва — _____ — Нижний Новгород

Санкт-Петербург — _____ — Самара

Новосибирск — _____ — Улан-Удэ

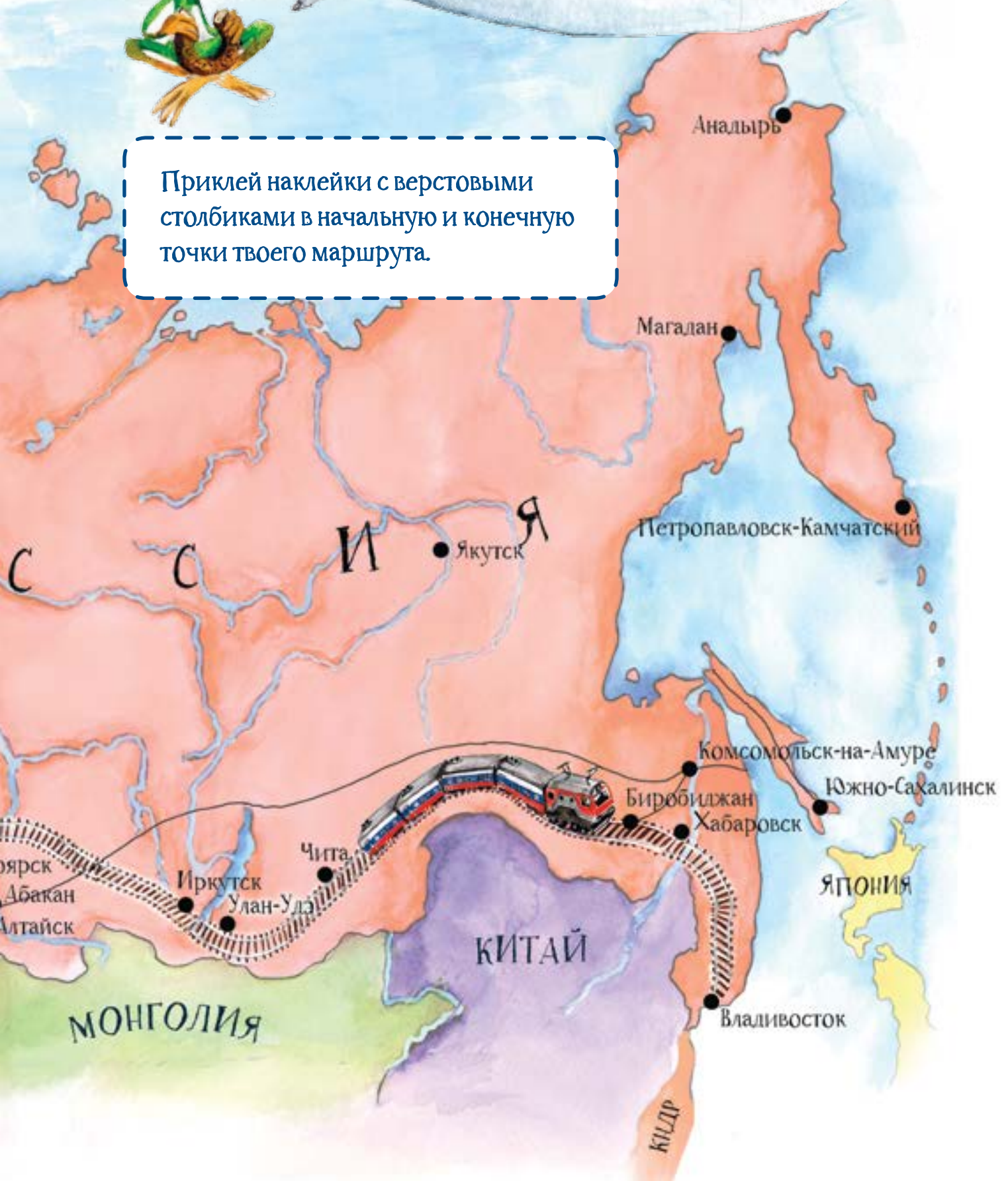


Карта приведена в упрощённом варианте.



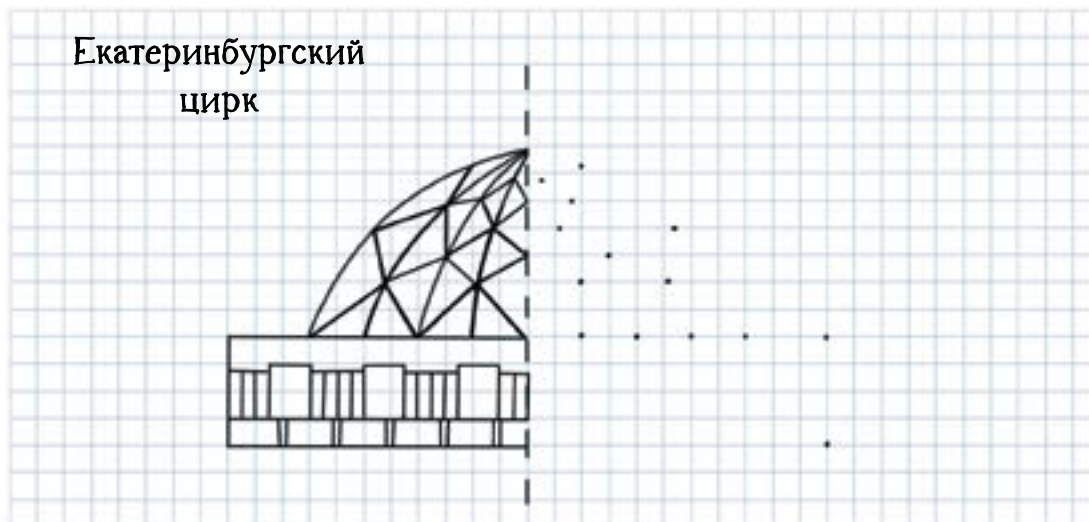
Выбери город на карте, куда бы ты хотел поехать на поезде. Составь маршрут от своего города или ближайшего к нему до этой точки.

Приклей наклейки с верстовыми столбиками в начальную и конечную точки твоего маршрута.



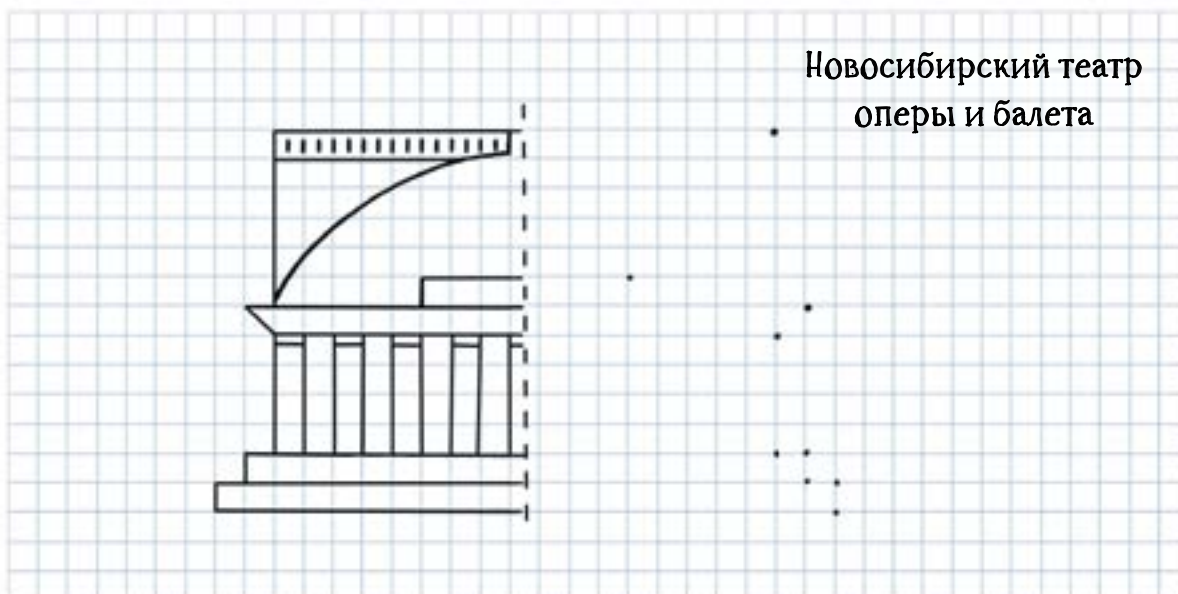
— А во Владивостоке — красивый мост. Золотой называется, хотя на самом деле он белый, — закончила свой рассказ Ася.

Дорисуй достопримечательности городов-миллионеров по точкам.



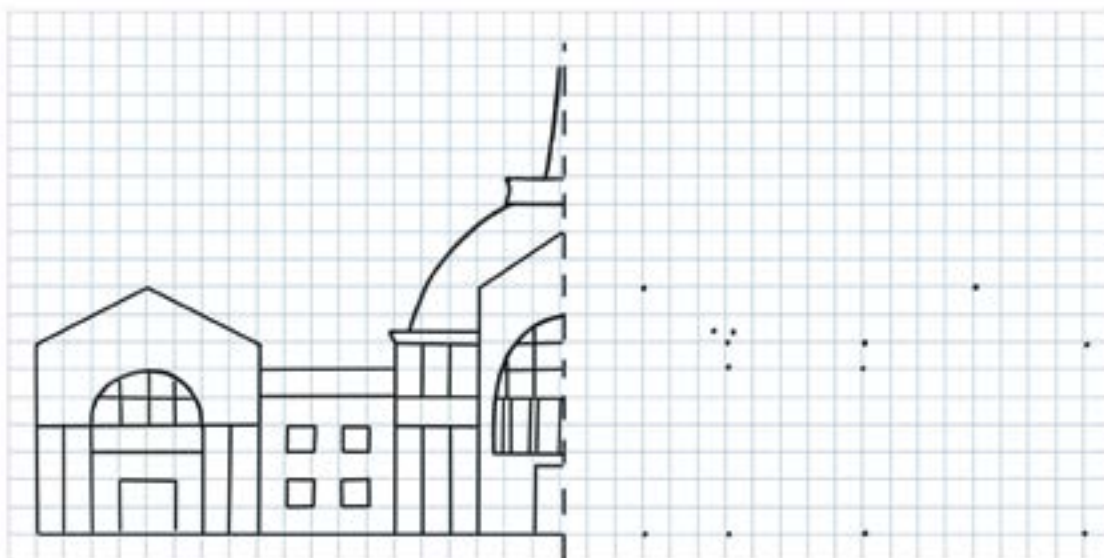
— Как здорово ты рассказываешь! — воскликнул мальчик. — Кстати, во Владивостоке я был! На соревнованиях по шахматам. Но я на самолёте летал. Мы ещё на обратном пути в Перми остановились, там наши родственники живут. Правда странно, что в Перми — больше миллиона жителей, а во Владивостоке меньше? Мне всегда наоборот казалось...

— Да, — согласилась Ася. — Я вот не во всех городах-миллионерах была. Только в Москве, Казани, Новосибирске, Екатеринбурге, Нижнем Новгороде, Красноярске и Волгограде!



- Ты Санкт-Петербург забыла! — рассмеялся мальчик.
 - Точно! Вот было бы здорово в остальные попасть!
 - Какие там у нас остались? Челябинск, Омск, Самара, Ростов-на-Дону, Уфа, Пермь, Воронеж и... Краснодар! Давай маршрут составим!
- И мальчик приблизился к карте.

Железнодорожный вокзал Красноярска



Золотой мост во Владивостоке

