



## СОДЕРЖАНИЕ

	Масштабы	№№ страниц
Дорожные знаки. . . . .		4 – 7
Схема расположения листов карт. . . . .		8 – 9
Схема федеральных дорог России. . . . .		10 – 11
Условные обозначения. . . . .		12 – 13
Москва и окрестности. . . . .	1 : 300 000. . . . .	14 – 15
Карты автомобильных дорог. . . . .	1 : 750 000. . . . .	16 – 27
	1 : 1 500 000. . . . .	28 – 42
	1 : 2 000 000. . . . .	42
	1 : 1 500 000. . . . .	44 – 67
	1 : 3 750 000. . . . .	68 – 106
	1 : 5 000 000. . . . .	108 – 109
Указатель названий населенных пунктов. . . . .		110 – 143

# ДОРОЖНЫЕ ЗНАКИ

## 1. ПРЕДУПРЕЖДАЮЩИЕ ЗНАКИ



1.1 «Железнодорожный переезд со шлагбаумом»



1.2 «Железнодорожный переезд без шлагбаума»



1.3.1 «Однопутная железная дорога»



1.3.2 «Многопутная железная дорога»



1.4.1–1.4.6 «Приближение к железнодорожному переезду»



1.5 «Пересечение с трамвайной линией»



1.6 «Пересечение с равнозначных дорог»



1.7 «Пересечение с круговым движением»



1.8 «Светофорное регулирование»



1.9 «Разводной мост»



1.10 «Выезд на набережную»



1.11.1, 1.11.2 «Опасный поворот»



1.12.1, 1.12.2 «Опасные повороты»



1.13 «Крутой спуск»



1.14 «Крутой подъем»



1.15 «Скользкая дорога»



1.16 «Неровная дорога»



1.17 «Искусственная неровность»



1.18 «Выброс гравия»



1.19 «Опасная обочина»



1.20.1–1.20.3 «Сужение дороги»



1.21 «Двустороннее движение»



1.22 «Пешеходный переход»



1.23 «Дети»



1.24 «Пересечение с велосипедной или велосипедной дорожкой»



1.25 «Дорожные работы»



1.26 «Перегон скота»



1.27 «Дикие животные»



1.28 «Падение камней»



1.29 «Боковой ветер»



1.30 «Низколетающие самолеты»



1.31 «Тоннель»



1.32 «Затор»



1.33 «Прочие опасности»



1.34.1–1.34.3 «Направление поворота»

## 2. ЗНАКИ ПРИОРИТЕТА



2.1 «Главная дорога»



2.2 «Конец главной дороги»



2.3.1 «Пересечение с второстепенной дорогой»



2.3.2–2.3.5 «Примыкание второстепенной дороги»



2.3.6–2.3.7 «Примыкание второстепенной дороги»



2.4 «Уступите дорогу»



2.5 «Движение без остановки запрещено»



2.6 «Преимущество встречного движения»



2.7 «Преимущество перед встречным движением»

## 3. ЗАПРЕЩАЮЩИЕ ЗНАКИ



3.1 «Въезд запрещен»



3.2 «Движение запрещено»



3.3 «Движение механических транспортных средств запрещено»



3.4 «Движение грузовых автомобилей запрещено»



3.5 «Движение мотоциклов запрещено»



3.6 «Движение тракторов запрещено»



3.7 «Движение с прицепом запрещено»



3.8 «Движение грузовых автомобилей запрещено»



3.9 «Движение на велосипедах запрещено»



3.10 «Движение пешеходов запрещено»



3.11 «Ограничение массы»



3.12 «Ограничение массы, приходящейся на ось транспортного средства»



3.13 «Ограничение высоты»



3.14 «Ограничение ширины»



3.15 «Ограничение длины»



3.16 «Ограничение минимальной дистанции»



3.17.1 «Таможня»



3.17.2 «Опасность»



3.17.3 «Контроль»



3.18.1 «Поворот направо запрещен»



3.18.2 «Поворот налево запрещен»



3.19 «Разворот запрещен»



3.20 «Обгон запрещен»



3.21 «Конец зоны запрещения обгона»



3.22 «Обгон грузовым автомобилям запрещен»



3.23 «Конец зоны запрещения обгона грузовым автомобилям»



3.24 «Ограничение максимальной скорости»



3.25 «Конец зоны ограничения максимальной скорости»



3.26 «Подача звукового сигнала запрещена»



3.27 «Остановка запрещена»



3.28 «Стоянка запрещена»



3.29 «Стоянка запрещена по нечетным числам месяца»



3.30 «Стоянка запрещена по четным числам месяца»



3.31 «Конец зоны всех ограничений»



3.32 «Движение транспортных средств с опасными грузами запрещено»



3.33 «Движение транспортных средств с взрывчатыми и легковоспламеняющимися грузами запрещено»

#### 4. ПРЕДПИСЫВАЮЩИЕ ЗНАКИ



4.1.1 «Движение прямо»



4.1.2 «Движение направо»



4.1.3 «Движение налево»



4.1.4 «Движение прямо или направо»



4.1.5 «Движение прямо или налево»



4.1.6 «Движение направо или налево»



4.2.1 «Объезд препятствия справа»



4.2.2 «Объезд препятствия слева»



4.2.3 «Объезд препятствия справа или слева»



4.3 «Круговое движение»



4.4.1 «Велосипедная дорожка или полоса для велосипедистов»



4.4.2 «Конец велосипедной дорожки или полосы для велосипедистов»



4.5.1 «Пешеходная дорожка»



4.5.2 «Пешеходная и велосипедная дорожка с совмещенным движением (велосипедная дорожка с совмещенным движением)»



4.5.3 «Конец пешеходной и велосипедной дорожки с совмещенным движением (конец велосипедной дорожки с совмещенным движением)»



4.5.4, 4.5.5 «Пешеходная и велосипедная дорожка с разделением движения»



4.5.6, 4.5.7 «Конец пешеходной и велосипедной дорожки с разделением движения (конец велосипедной дорожки с разделением движения)»



4.6 «Ограничение минимальной скорости»



4.7 «Конец ограничения минимальной скорости»



4.8 «Направление движения транспортных средств с опасными грузами»: 4.8.1 – прямо;



4.8.2 – направо;



4.8.3 – налево

#### 5. ЗНАКИ ОСОБЫХ ПРЕДПОЧТЕНИЙ



5.1 «Автомагистраль»



5.2 «Конец автомагистрали»



5.3 «Дорога для автомобилей»



5.4 «Конец дороги для автомобилей»



5.5 «Дорога с односторонним движением»



5.6 «Конец дороги с односторонним движением»



5.7.1, 5.7.2 «Выезд на дорогу с односторонним движением»



5.8 «Реверсивное движение»



5.9 «Конец реверсивного движения»



5.10 «Выезд на дорогу с реверсивным движением»



5.11.1 «Дорога с полосой для маршрутных транспортных средств»



5.11.2 «Дорога с полосой для велосипедистов»



5.12.1 «Конец дороги с полосой для маршрутных транспортных средств»



5.12.2 «Конец дороги с полосой для велосипедистов»



5.13.1, 5.13.2 «Выезд на дорогу с полосой для маршрутных транспортных средств»



5.13.3, 5.13.4 «Выезд на дорогу с полосой для велосипедистов»



5.14 «Полоса для маршрутных транспортных средств»



5.14.1 «Конец полосы для маршрутных транспортных средств»



5.15.1, 5.15.2 «Направления движения по полосам»

5.15.3 «Начало полосы»



5.15.4 «Начало полосы»

5.15.5, 5.15.6 «Конец полосы»

5.15.7 «Направление движения по полосам»

5.15.8 «Число полос»



5.16 «Место остановки автобуса и (или) троллейбуса»

5.17 «Место остановки трамвая»

5.18 «Место стоянки легковых такси»

5.19.1, 5.19.2 «Пешеходный переход»

5.20 «Искусственная неровность»

5.21 «Жилая зона»

5.22 «Конец жилой зоны»




5.23.1, 5.23.2 «Начало населенного пункта»

5.24.1, 5.24.2 «Конец населенного пункта»

5.25 «Начало населенного пункта»

5.26 «Конец населенного пункта»



5.27 «Зона с ограничениями стоянки»

5.28 «Конец зоны с ограничениями стоянки»

5.29 «Зона регулируемой стоянки»

5.30 «Конец зоны регулируемой стоянки»

5.31 «Зона с ограничением максимальной скорости»

5.32 «Конец зоны с ограничением максимальной скорости»

5.33 «Пешеходная зона»

5.34 «Конец пешеходной зоны»

## 6. ИНФОРМАЦИОННЫЕ ЗНАКИ



6.1 «Общие ограничения максимальной скорости»

6.2 «Рекомендуемая скорость»

6.3.1 «Место для разворота»

6.3.2 «Зона для разворота»

6.4 «Парковка»

6.5 «Полоса аварийной остановки»

6.6 «Подземный пешеходный переход»

6.7 «Надземный пешеходный переход»



6.8.1–6.8.3 «Тупик»



6.9.1 «Предварительный указатель направлений»



6.9.2 «Предварительный указатель направления»

6.9.3 «Схема движения»

6.10.1 «Указатель направлений»



6.10.2 «Указатель направления»

6.11 «Наименование объекта»

6.12 «Указатель расстояний»

6.13 «Километровый знак»



6.14.1, 6.14.2 «Номер маршрута»

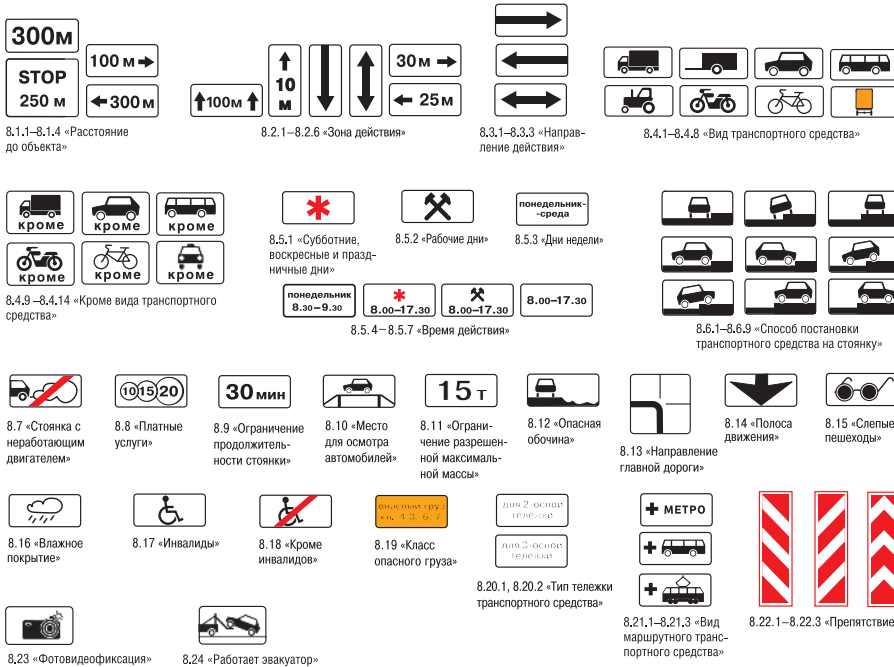
6.15.1–6.15.3 «Направление движения для грузовых автомобилей»



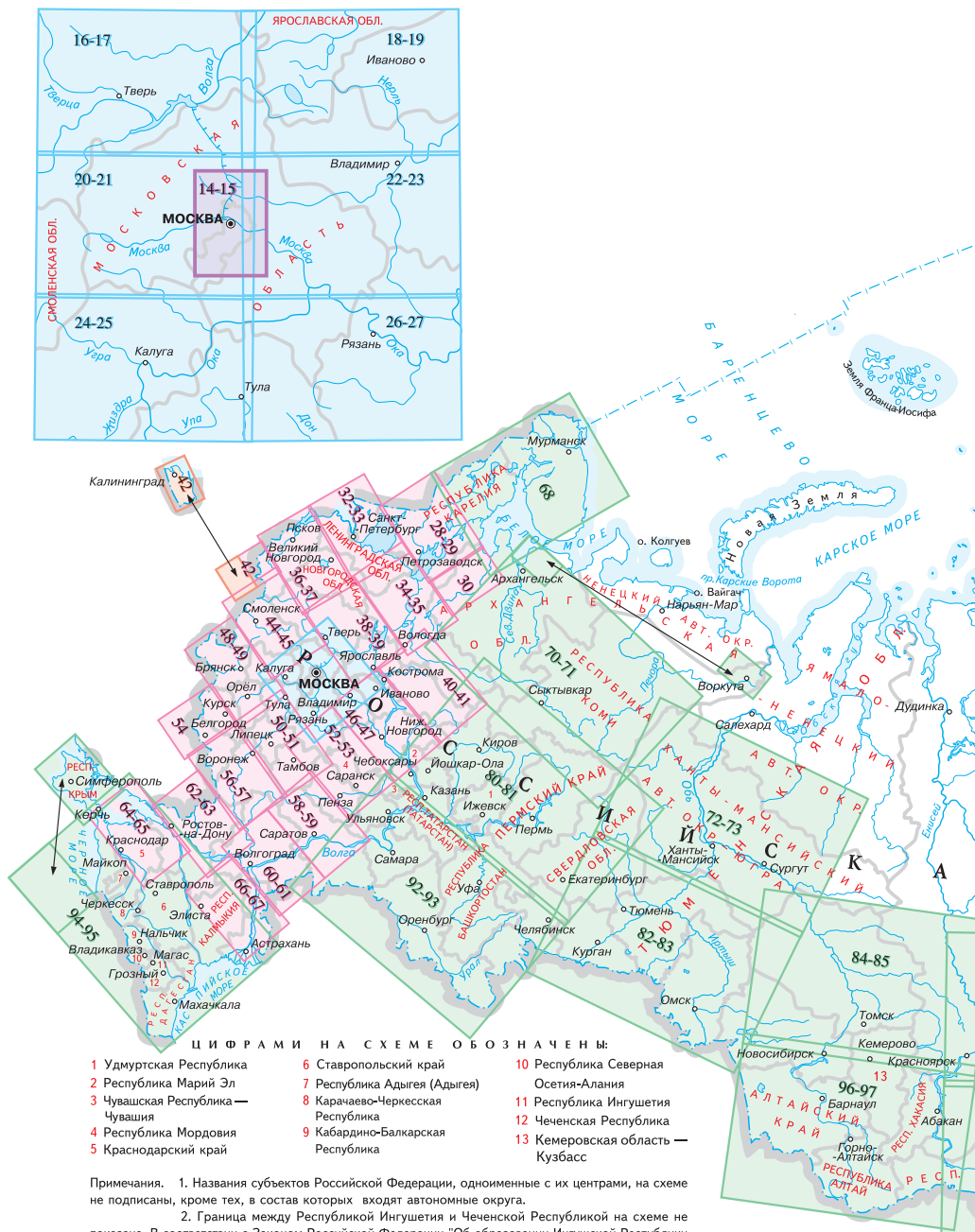
### 7. ЗНАКИ СЕРВИСА



### 7. ЗНАКИ ДОПОЛНИТЕЛЬНОЙ ИНФОРМАЦИИ (таблички)



## СХЕМА РАСПОЛОЖЕНИЯ ЛИСТОВ КАРТ









Примечания. 1. Названия субъектов Российской Федерации, одноименные с их центрами, на схеме не подписаны, кроме тех, в состав которых входят автономные округа.




2. Граница между Республикой Ингушетия и Чеченской Республикой на схеме не показана. В соответствии с Законом Российской Федерации "Об образовании Ингушской Республики в составе Российской Федерации" от 4 июня 1992г. для подготовки правовых и организационных мероприятий по государственно-территориальному разграничению установлен переходный период.



## У С Л О В Н Ы Е

<b>ПУТИ СООБЩЕНИЯ</b>		<b>НАСЕЛЕННЫЕ ПУНКТЫ</b>	
Автомобильные дороги	 Федеральные автомобильные дороги России	 автострады	<b>ОМСК</b>   более 1 000 000 жителей
		 с покрытием	<b>ПЕНЗА</b>   от 500 000 до 1 000 000 жителей
		 без покрытия	<b>ЭЛИСТА</b>   от 100 000 до 500 000 жителей
		 прочие	<b>Лобня</b>   от 50 000 до 100 000 жителей
	 Номера автомобильных дорог международной европейской сети		<b>Гжель</b>   менее 50 000 жителей
	 международной азиатской сети		<b>АДЛЕР</b>   • отдаленные части города
	 федеральных дорог России		<b>МОСКВА</b>  Столицы государств
	 Указатели и расстояния в километрах между крупными городами или перекрестками федеральных автомобильных дорог России		<b>ПЕНЗА</b>  Центры субъектов Российской Федерации
	 Километровые знаки и расстояния между ними в километрах		
	 Платные участки дорог		
 Железные дороги			
 Морские автомобильные паромы, озерные и речные паромные переправы			
 Морские железнодорожные паромы			
 Морские и речные порты			
 Судходные каналы			
 Международные аэропорты. Аэропорты		 Таможенные автомобильные переходы на государственной границе Российской Федерации	
<b>ПРОЧИЕ ОБЪЕКТЫ</b>			
	Реки. Пересыхающие реки		
	Каналы мелиоративные		
	Озера, водохранилища		
	Непостоянная или неопределенная береговая линия		
	Заповедники и национальные парки		

**ГРАНИЦЫ**

	Государственные
	Полярных владений Российской Федерации
	Субъектов Российской Федерации

## ОБОЗНАЧЕНИЯ

## УКАЗАТЕЛИ СТРАНИЦ КАРТ СМЕЖНЫХ ТЕРРИТОРИЙ



Карты масштаба 1 : 750 000



Карты масштаба 1 : 3 750 000



Карты масштаба 1 : 1 500 000



Карты масштаба 1 : 5 000 000

## СОКРАЩЕНИЯ, ПРИНЯТЫЕ НА КАРТАХ АТЛАСА

АВТ. ОБЛ. - автономная область  
 АВТ. ОКР. - автономный округ  
 аэрп. - аэропорт  
 Бел. - Белый  
 Бол. - Большой  
 бух. - бухта  
 вдхр. - водохранилище  
 Вел. - Великий  
 Верх. - Верхний (-ая, -ие, -ее)  
 вокз. - вокзал  
 Дальн. - Дальний  
 зал. - залив  
 ЗАПОВ. - заповедник  
 зимн. - зимник

им. - имени  
 кан. - канал  
 Кр., Красн. - Красный (-ая, -ые, -ое)  
 лаг. - лагуна  
 Лев. - Левый (-ая, -ые, -ое)  
 м. - мыс  
 Мал. - Малый (-ая, -ые, -ое)  
 МТФ - молочно-товарная ферма  
 Морд. - Мордовский (-ая, -ие)  
 НАЦ. - национальный  
 Ниж. - Нижний (-ая, -ие, -ее)

Нов. - Новый (-ая, -ое)  
 о., о-ва - остров, острова  
 ОБЛ. - область  
 оз. - озеро  
 пар. - паромная переправа  
 п-ов - полуостров  
 п., пос. - поселок  
 Прав. - Правый  
 пр., прол. - пролив  
 ПРИРОД. - природный  
 просп. - проспект  
 прот. - протока  
 ПТФ. - птицеводная ферма  
 РЕСП. - республика

Рус. - Русский (-ая)  
 Рыб. - Рыбачья (-ьи)  
 Св. - Святой  
 свх. - совхоз  
 Сев. - Северный  
 Сред. - Средний (-ая, -ие, -ее)  
 Стар. - Старый (-ая, -ые)  
 Сух. - Сухая  
 Тат. - Татарский (-ая, -ие)  
 Удм. - Удмуртский (-ое)  
 ул. - улица  
 ш. - шоссе  
 Юж. - Южный

Адыг. - Республика Адыгея  
 Алт. - Алтайский край  
 Алтай - Республика Алтай  
 Амур. - Амурская обл.  
 Арханг. - Архангельская обл.  
 Астрахан. - Астраханская обл.  
 Башк. - Республика Башкортостан  
 Белг. - Белгородская обл.  
 Брянск. - Брянская обл.  
 Бурят. - Республика Бурятия  
 Владимир. - Владимирская обл.  
 Волгогр. - Волгоградская обл.  
 Волог. - Вологодская обл.  
 Воронеж. - Воронежская обл.  
 Даг. - Республика Дагестан  
 Евр. - Еврейская авт. обл.  
 Забайк. - Забайкальский край  
 Иван. - Ивановская обл.  
 Ингуш. - Республика Ингушетия  
 Иркут. - Иркутская обл.  
 Каб.-Балк. - Кабардино-Балкарская Республика  
 Калинингр. - Калининградская обл.  
 Калм. - Республика Калмыкия  
 Калуж. - Калужская обл.  
 Камч. - Камчатский край  
 Карел. - Республика Карелия  
 Кемер. - Кемеровская обл. — Кузбасс  
 Киров. Самар. - Кировская обл.

Коми - Республика Коми  
 Костром. - Костромская обл.  
 Краснодар. - Краснодарский край  
 Краснояр. - Красноярский край  
 Крым - Республика Крым  
 Курган. - Курганская обл.  
 Курск. - Курская обл.  
 Лен. - Ленинградская обл.  
 Липец. - Липецкая обл.  
 Магад. - Магаданская обл.  
 Мар. Эл - Республика Марий Эл  
 Мордов. - Республика Мордовия  
 Моск. - Московская обл.  
 Мурман. - Мурманская обл.  
 Нижегород. - Нижегородская обл.  
 Новг. - Новгородская обл.  
 Новосиб. - Новосибирская обл.  
 Омск. - Омская обл.  
 Орен. - Оренбургская обл.  
 Орл. - Орловская обл.  
 Пенз. - Пензенская обл.  
 Перм. - Пермский край  
 Примор. - Приморский край  
 Псков. - Псковская обл.  
 Ростов. - Ростовская обл.  
 Рум. - Румыния  
 Рязан. - Рязанская обл.

Сарат. - Саратовская обл.  
 Сахалин. - Сахалинская обл.  
 Свердлов. - Свердловская обл.  
 Сев. Осет. - Республика Северная Осетия-Алания  
 Смол. - Смоленская обл.  
 Ставроп. - Ставропольский край  
 Тамб. - Тамбовская обл.  
 Тат. - Республика Татарстан (Татарстан)  
 Твер. - Тверская обл.  
 Томск. - Томская обл.  
 Тульск. - Тульская обл.  
 Тыва - Республика Тыва  
 Тюмен. - Тюменская обл.  
 Удм. - Удмуртская Республика  
 Ульянов. - Ульяновская обл.  
 Хабар. - Хабаровский край  
 Хакас. - Республика Хакасия  
 Ханты-Манс. - Ханты-Мансийский авт. окр. - Югра  
 Челяб. - Челябинская обл.  
 Чечен. - Чеченская Республика  
 Чуваш. - Чувашская Республика - Чувашия  
 Якут. - Республика Саха (Якутия)  
 Ямало-Ненец. - Ямало-Ненецкий авт. окр.  
 Яросл. - Ярославская обл.

