

СОДЕРЖАНИЕ

Стр.	Название карты	Масштаб		
4–5	Политическая карта мира	1:90 000 000	57	Япония
6–7	Физическая карта мира	1:108 000 000	58–59	Мьянма, Таиланд, Лаос, Камбоджа, Вьетнам
	Арктика	1:62 500 000	60–61	Индонезия, Малайзия
	Антарктида	1:83 000 000	62	Филиппины
8	Европа, физическая карта	1:22 500 000		Бруней
9	Зарубежная Европа, политическая карта	1:25 000 000	63	Сингапур
10–11	Норвегия, Швеция, Финляндия, Дания	1:10 000 000		Восточный Тимор
12–13	Великобритания, Исландия, Ирландия	1:5 300 000	64	Африка, физическая карта
14–15	Франция, Швейцария, Монако	1:6 000 000	65	Африка, политическая карта
	Монако	1:75 000	66–67	Алжир, Тунис, Марокко, Западная Сахара
16–17	Испания, Португалия, Андорра	1:5 300 000		Кабо-Верде
	Андорра	1:700 000	68–69	Мавритания, Мали, Сенегал, Гамбия, Гвинея-Бисау, Буркина Фасо
	Бельгия, Люксембург	1:2 100 000		Гвинея, Сьерра-Леоне, Либерия, Кот-д'Ивуар, Гана, Того
18	Нидерланды	1:2 100 000	70–71	Нигер, Нигерия, Бенин, Камерун, Экваториальная Гвинея
19	Германия	1:5 300 000		Ливия, Египет, Чад, Судан
20	Польша, Чехия, Словакия	1:5 500 000	74–75	Эритрея, Эфиопия, Джибути, Сомали, Кения
21	Лихтенштейн	1:400 000	76–77	Центральнаяафриканская Республика, Южный Судан, Конго, Демократическая Республика Конго
22	Австрия, Венгрия	1:5 300 000		Сан-Томе и Принсипи, Габон
23	Италия, Ватикан, Сан-Марино	1:5 300 000	80	Ангола, Намибия
24–25	Ватикан	1:40 000	81	Уганда, Танзания, Руанда, Бурунди
	Сан-Марино	1:400 000	82–83	Замбия, Малави, Мозамбик, Ботсвана, Зимбабве, Коморы
26–27	Румыния, Словения, Хорватия, Босния и Герцеговина, Сербия, Черногория	1:6 500 000		Южно-Африканская Республика, Эсватини, Лесото
	Болгария, Албания, Северная Македония, Греция	1:6 300 000	86	Сейшельские Острова, Мадагаскар, Маврикий
28–29	Мальта	1:1 000 000	87	Северная Америка, физическая карта
	Эстония, Латвия, Литва	1:4 750 000	88	Северная Америка, политическая карта
30	Белоруссия	1:4 750 000	89	Соединённые Штаты Америки
30–31	Украина, Молдавия	1:4 650 000	90–91	Канада
32–33	Россия	1:25 000 000	92	Мексика
34–35	Азия, физическая карта	1:58 000 000	93	Государства Центральной Америки
36	Азия, политическая карта	1:58 000 000	94–95	Государства Карибского бассейна
37	Абхазия, Южная Осетия, Грузия	1:4 000 000	96–97	Государства Малых Антильских островов
38	Армения, Азербайджан	1:4 500 000		Южная Америка, физическая карта
39	Турция, Кипр	1:10 000 000	100	Южная Америка, политическая карта
40	Кипр	1:4 500 000	101	Колумбия, Венесуэла, Гайана, Суринам, Эквадор
	Ливан, Израиль, Иордания	1:6 000 000	102–103	Бразилия
41	Сирия, Ирак, Кувейт, Саудовская Аравия	1:13 000 000	104	Перу, Боливия
42–43	Кувейт	1:6 500 000	105	Чили, Аргентина, Парагвай, Уругвай
	Бахрейн, Катар, ОАЭ, Йемен, Оман	1:15 000 000	106–107	Австралия и Океания, политическая карта
44–45	Бахрейн	1:2 500 000		Новая Зеландия
	Катар	1:5 000 000	109	Австралия
	Иран, Афганистан, Пакистан	1:11 500 000	110	Государства Океании
46–47	Казахстан	1:15 000 000	111–113	Тихий океан
48	Узбекистан, Туркмения	1:11 000 000	114	Атлантический океан
49	Киргизия, Таджикистан	1:11 000 000	115	Индийский океан
50	Монголия	1:15 000 000	116	Северный Ледовитый океан
51	Индия, Непал, Бутан, Бангладеш	1:17 000 000	117	Южный океан
52–53	Шри-Ланка	1:8 000 000	118	Условные обозначения
54	Мальдивы	1:10 000 000	119	
55	Китай	1:25 000 000		
56	Корейская Народно-Демократическая Республика, Республика Корея	1:8 000 000		

ПОЛИТИЧЕСКАЯ КАРТА МИРА





Условные обозначения

Населенные пункты

- Уфа более 1 млн жителей
- Чита от 100 тыс. до 1 млн жителей
- Тура менее 100 тыс. жителей

Границы

- государственные
- - - - - полярных владений Российской Федерации
- · - · - · - демаркационная линия между КНДР и Республикой Корея; между Индией и Пакистаном в Кашмире (северная часть Кашмира находится под контролем Пакистана)

Подчерком названий выделены:

- Каир столицы государств
- Порт-Стэнли центры зависимых территорий и территорий с особым статусом
- ПОЛЬША государства
- Зап. Сахара зависимые территории и территории с особым статусом

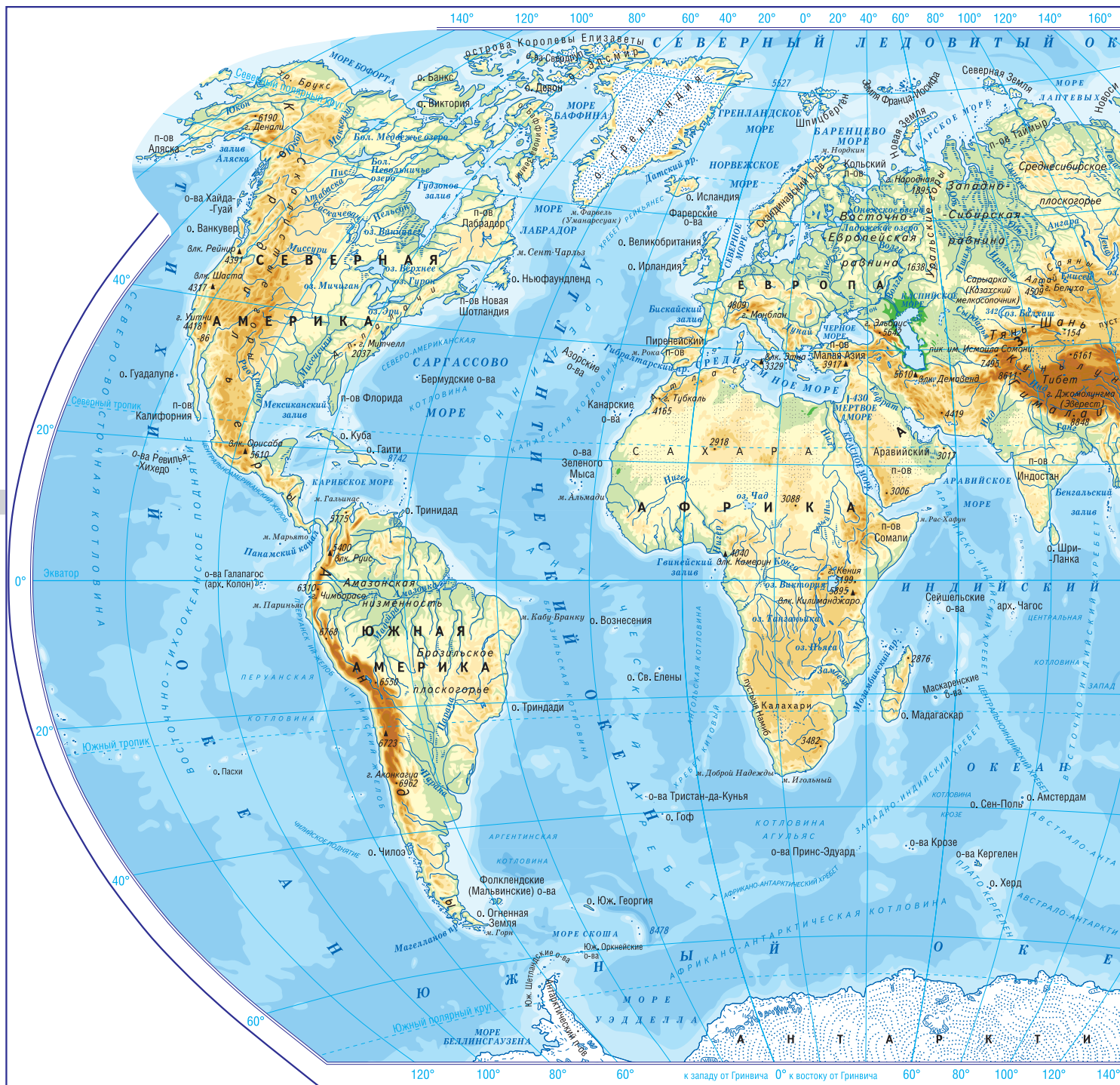
Политическое устройство мира отражено по состоянию на декабрь 2021 г.

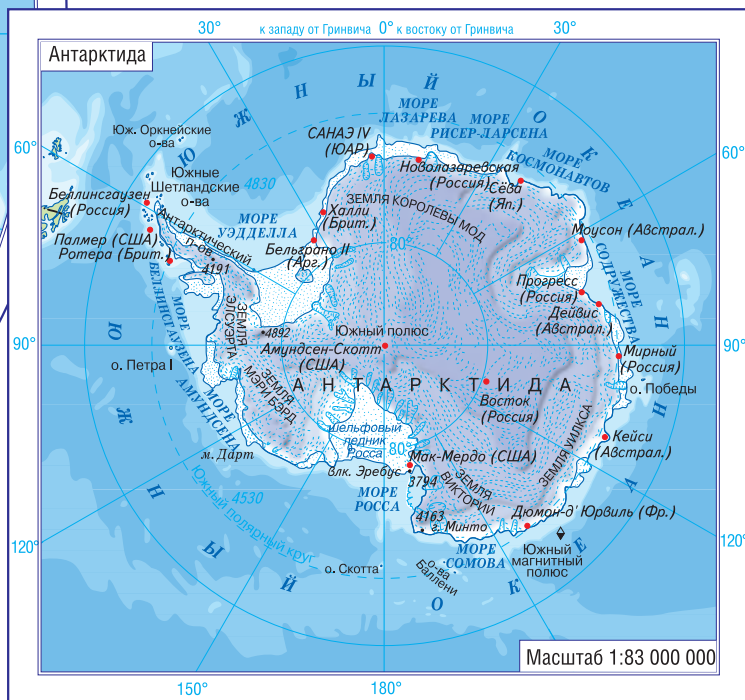
Примечания.

- ① Будущее Западной Сахары подлежит урегулированию согласно соответствующим решениям ООН.
- ② Майотта фактически является территориальной единицей Франции. Генеральная Ассамблея ООН признаёт права Союза Коморских Островов на остров Майотта (Маоре).
- ③ Фолклендские (Мальвинские) Острова – спорная между Великобританией и Аргентиной территория, находится под административным управлением Великобритании.
- ④ Британская Территория в Индийском Океане создана вопреки решениям Генеральной Ассамблеи ООН.
- ⑤ Территории Палестины (Западный берег реки Иордан и сектор Газа) оккупированы Израилем в 1967 г. В настоящее время в рамках мирного урегулирования на Ближнем Востоке идет процесс формирования Государства Палестина.

Масштаб 1:90 000 000

ФИЗИЧЕСКАЯ КАРТА МИРА

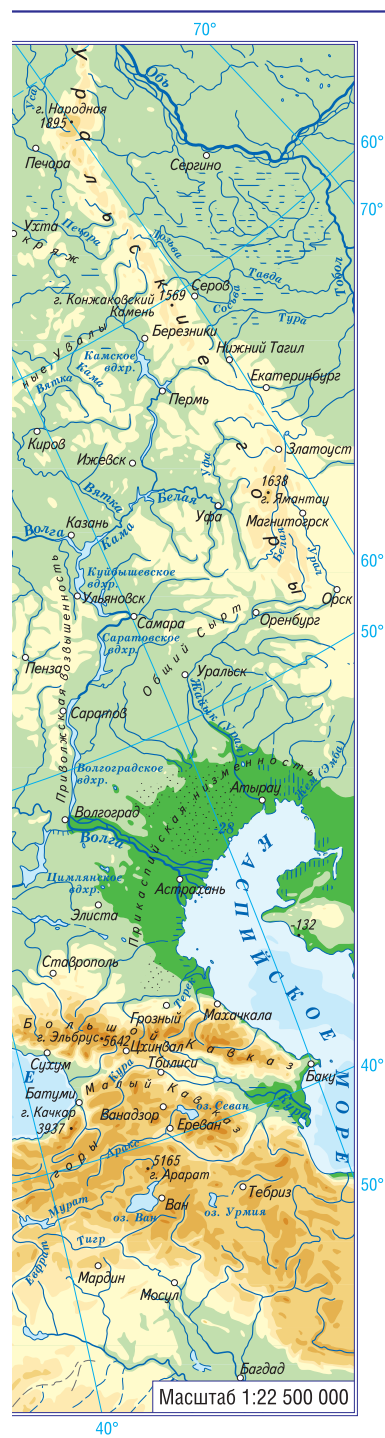




ЕВРОПА. Физическая карта



ЗАРУБЕЖНАЯ ЕВРОПА. Политическая карта



НОРВЕГИЯ



КОРОЛЕВСТВО НОРВЕГИЯ

Площадь: 385,2 тыс. кв. км

Население: 5 599 тыс. чел.

Столица: Осло

Форма правления:

конституционная монархия

Язык: норвежский

Денежная единица:

норвежская крона



Харальд V
Король
Норвегии
с 1991 г.
Родился
в 1937 г.

ШВЕЦИЯ



КОРОЛЕВСТВО ШВЕЦИЯ

Площадь: 447 тыс. кв. км

Население: 10 219 тыс. чел.

Столица: Стокгольм

Форма правления:

конституционная монархия

Язык: шведский

Денежная единица:

шведская крона



**Карл XVI
Густав**
Король
Швеции
с 1973 г.
Родился
в 1946 г.

ФИНЛЯНДИЯ



ФИНЛЯНДСКАЯ РЕСПУБЛИКА

Площадь: 338,4 тыс. кв. км

Население: 5 586 тыс. чел.

Столица: Хельсинки

Форма правления:

парламентская республика

Языки: финский, шведский,
саамский

Денежная единица: евро



**Саули
Ниинистё**
Президент
Финляндии
с 2012 г.
Родился
в 1948 г.

ДАНИЯ



КОРОЛЕВСТВО ДАНИЯ

Площадь: 43,1 тыс. кв. км
(с о. Гренландия и Фарерскими
о-вами — 2 220 тыс. кв. км)

Население: 5 762 тыс. чел.

Столица: Копенгаген

Форма правления:

конституционная монархия

Язык: датский

Денежная единица:

датская крона



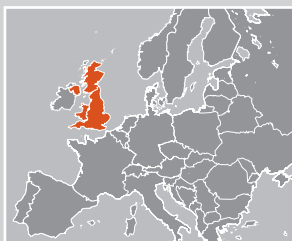
Маргрете II
Королева
Дании
с 1972 г.
Родилась
в 1940 г.

ВЕЛИКОБРИТАНИЯ



СОЕДИНЕННОЕ КОРОЛЕВСТВО ВЕЛИКОБРИТАНИИ И СЕВЕРНОЙ ИРЛАНДИИ

Площадь: 243,8 тыс. кв. км
Население: 67 647 тыс. чел.
Столица: Лондон
Форма правления: парламентская монархия
Язык: английский
Денежная единица: фунт стерлингов



Елизавета II
Королева Великобритании с 1952 г.
Родилась в 1926 г.

ИРЛАНДИЯ



ИРЛАНДИЯ

Площадь: 70,3 тыс. кв. км
Население: 4 922 тыс. чел.
Столица: Дублин
Форма правления: парламентская республика
Языки: ирландский, английский
Денежная единица: евро



Майкл Хиггинс
Президент Ирландии с 2011 г.
Родился в 1941 г.

ИСЛАНДИЯ



ИСЛАНДИЯ

Площадь: 103 тыс. кв. км
Население: 357,0 тыс. чел.
Столица: Рейкьявик
Форма правления: парламентская республика
Язык: исландский
Денежная единица: исландская крона



Гвюдни Йоуханнссон
Президент Исландии с 2016 г.
Родился в 1968 г.

