

СУПЕР

- 17 Оздоровительный отдых

ОБЗОРНЫЕ КАРТЫ

- обл. Обзорная карта
47 Ичери-Шехер –
Старый город Баку
91 Гянджа
111 Юхары-Баш (Шеки)

4 Планирование путешествия

- 6 Вступительное слово
7 Климат и сезоны туризма
8 Прибытие
10 Транспорт
16 Активный отдых
19 Проживание
140 Практические советы
142 Указатель

20 Страна и люди

- 22 Цифры и факты
25 Исторический обзор
29 Национальные парки
30 Население и язык
31 Религия
31 Искусство и культура
35 Праздники и фестивали
36 Национальная кухня
143 Мини-разговорник

40 Маршруты по Азербайджану

42 Баку – город-труженик, город ветров

- 44 **Маршрут 1** Ичери-Шехер – Старый город
- 55 **Маршрут 2** Вокруг стен Старого города
- 60 **Маршрут 3** Площадь Фонтанов и Торговая улица
- 65 **Маршрут 4** Приморский бульвар и Нагорный парк
- 71 **Маршрут 5** «Бакинская кругосветка»
- 80 Экскурсии из Баку

84 Центральный и западный Азербайджан

- 85 **Маршрут 6** Древние города и знаменитые курорты
Гейчай › Мингечевир › Нафталан › Гянджа › Национальный парк «Гейгёл»

94 Северо-западный Азербайджан

- 95 **Маршрут 7** Через Шемахи в Исмаиллинский район
Баку › Мавзолей Дири-баба › Шемахи › Село Баскал › Село Демирчи › Село Лагич › Село Ивановка
- 103 **Маршрут 8** Путешествие по предгорьям Кавказа
Габала › Габалинский район › Шеки › Киш
- 107 Достопримечательности Габалинского района
- 113 Экскурсии из Шеки
- 115 **Маршрут 9** По автотрассам к границе с Грузией
Шемахи › Гах › Илису › Загатала › Джар › Балакен

119 Северный Азербайджан

- 120 **Маршрут 10** Крепости и пляжи
Баку › Гилязинская коса › Национальный парк «Алтыгадж» › Гора Бешбармаг › Шабран › Крепость Чирак-Кала › Хачмаз › Набрань
- 125 **Маршрут 11** В горах Большого Кавказа
Губа › Село Хыналыг › Губа › Водопад Афурджа › Губа › Село Лаза › Национальный парк «Шахдаг»

130 Южный Азербайджан

- 131 **Маршрут 12** Море и горы
Ленкорань › Астара › Национальный парк «Гиркан» › Лерик › Ярдымлы
- 133 Экскурсии из Ленкорани
- 135 **Маршрут 13** Архитектурные шедевры и природные красоты
Нахичевань › Соляные пещеры «Дуздаг» › Крепость Алинджа-Кала › Заповедник «Шахбуз»
- 139 Экскурсии из Нахичевани

**Село Хыналыг в горах
Большого Кавказа**



An aerial photograph of a mountainous region. In the foreground, a small village with several buildings and a dirt road is visible. The middle ground shows a wide river valley with a large, light-colored sandbar or dry riverbed. The background features rolling green hills and distant mountains with patches of snow under a clear blue sky. A large, solid magenta rectangle is overlaid on the center of the image, containing the title text.

ПЛАНИРОВАНИЕ ПУТЕШЕСТВИЯ



Дорогие друзья!

От имени Бюро по туризму Азербайджана я приглашаю вас в удивительный мир этой яркой страны, которая гармонично сочетает в себе богатейшую культуру, вековые традиции гостеприимства и многообразие форм современного искусства и технологий.

Здесь, в стране, где встречаются 9 из 11 существующих климатических зон, вы откроете для себя жаркое южное солнце, заснеженные склоны величественных Кавказских гор, бесконечную синюю гладь Каспийского моря и негасимый природный огонь.

Отдельно стоит упомянуть великолепную местную кухню, в которой, как и сотни лет назад, используются свежайшие и экологически чистые местные продукты, а каждый прием пищи превращается в настоящий праздник вкусов и ароматов.

Великое культурное наследие Азербайджана привлекает тури-

стов со всего мира, однако здесь всегда ценили особую связь с Россией. Приезжайте и погрузитесь в тысячелетнюю историю становления государства, которое начиналось с наскальной живописи, являлось стратегической частью Великого шелкового пути, было родиной множества великих ученых и творцов и, наконец, стало яркой и современной страной, в которой одинаково ценят последние достижения и давние традиции.

Гостеприимство является одной из важнейших традиций азербайджанского народа, и мы приглашаем взглянуть по-новому на нашу прекрасную страну, где теплый прием и чашка душистого чая всегда будут ждать вас.

*Генеральный директор
Бюро по туризму Азербайджана*

Флориан Зенгстшмид

Климат и сезоны туризма

Азербайджан – уникальная по своим природным условиям страна. Ее территория находится в 9 из 11 существующих в мире климатических зон: от горно-тундровой и пояса альпийских лугов в высокогорьях Кавказа до влажных субтропиков Ленкоранской низменности.

Для большей части территории Азербайджана характерны различные типы субтропического климата. Так, на всей Кура-Араксинской низменности и Каспийском побережье господствует сухой степной и полупустынный климат с умеренной зимой и жарким летом. Температура в июле в этих районах может превышать +35 °С, а зимой, как правило, держится на отметке около 0 °С. В горных областях летом температура около –2 °С, а зимой опускается до –25 °С.

На низменностях и практически на всем морском побережье, за исключением Ленкоранской низменности на юге, минимальное среднегодовое количество осадков – 200–400 мм в виде дождей. Особенно засушливым климатом (менее 200 мм в год) отличаются южная часть Апшеронского полуострова и южная часть района Гобустан. Южные склоны Кавказского хребта считаются самыми снежными районами Азербайджана, а на вершинах снежный покров постоянен.

Разнообразие климатических условий страны, наличие термальных источников способствуют круглогодичному туризму. В любое время года можно отдохнуть и оздоровиться в комфортабельных современных санаториях, которые расположены как в районе столицы страны, так и в живописных предгорьях Кавказа.

Весной в горах и на равнинах оживает природа и путешественники могут наслаждаться великолепным зрелищем цветущих степей, лугов и рощ.



Летом на каспийских пляжах Азербайджана всегда многолюдно

Лето – пора отдыха на море, в благоустроенных курортно-пляжных зонах на побережье Каспия. Особенно много таких зон в окрестностях Баку. Купальный сезон длится с мая по сентябрь–октябрь. Температура моря в это время составляет 21–26 °С.

Нет ничего лучше, чем в знойный летний день оказаться в тенистом лесу, вдали от асфальтовых джунглей. Любители отдыха на лоне природы устремляются в национальные парки, где созданы хорошие условия для посетителей всех возрастов (экскурсии, места для пикников, маркированные тропы).

Осень – пора сбора урожая и бархатный сезон на приморских курортах. На рынках – изобилие свежих фруктов и овощей.

Любители **зимних** видов спорта с нетерпением ждут этого холодного времени года, чтобы съездить на горные курорты мирового уровня «Шахдаг» и «Туфандаг», расположенные на склонах Кавказа на севере страны. К услугам отдыхающих – комфортабельные отели, многочисленные трассы различной степени сложности, и все это на фоне невероятно живописных горных вершин.

Прибытие

Самолет

Самый популярный способ прибытия в Азербайджан. Главными воздушными воротами страны является современный **Международный аэропорт им. Гейдара Алиева** (Баку; airport.az), являющийся основным хабом для национальной авиакомпании «**Азербайджанские авиалинии**» («АзАл»; AZAL; azal.az) и ее низкобюджетного подразделения **Buta Airways** (butaairways.az).

AZAL осуществляет прямые рейсы из Баку в Москву, Санкт-Петербург, Екатеринбург, Астрахань, Казань, Минеральные Воды, Новосибирск и Уфу. В туристический сезон также есть прямые рейсы из Москвы в международные аэропорты Габалы, Ленкорани и Нахичевани. В 2019 г. из разных городов России прямые рейсы в Баку выполняли «Аэрофлот», «ИрАэро», Utair, «Нордавиа», а в Гянджу летали «Уральские авиалинии».

С 2017 г. аэропорт им. Г. Алиева ежегодно признается международными экспертами компании Skytrax лучшим среди авиагаваней стран СНГ. Ежегодный пассажиропоток превышает 3 млн человек.

Аэропорт расположен в 25 км восточнее Баку (20–30 мин на автотранспорте) и связан с городом отличными автострадами. Круглосуточно, днем – каждые полчаса, а с 21.00 до 6.00 – каждый час, от **М** «28 Мая» до аэропорта курсируют автобусы-шаттлы «Аэроэкспресс» (aeroexpress.az). Оплата производится транспортными пластиковыми картами **BakiKART** (AZN 1,30) или одноразовым талоном (AZN 1,50).

Стоянка официального «белого» такси аэропорта (*Baku White Taxi*; указатели **Official Taxi**; ☎ (+994) 9000) расположена на выходе на 2-м этаже здания терминала № 1. Стоимость проезда до города – AZN 25–30. **!** Перед поездкой убедитесь, что водитель включил счетчик!

Услуги аренды автомобиля в аэропорту со стоянки на общей парковке предоставляет компания **Aznur** (круглосуточный офис в терминале № 1; aznur.az). Фирма также предоставляет услуги трансфера в города Азербайджана. На сайте доступно онлайн-бронирование.

Железная дорога

Из Москвы (Курский вокзал) в Баку и обратно раз в неделю (кроме ноября и декабря) отправляется скорый поезд № 055Ч. Время в пути – 52 ч. На территории Азербайджана он останавливается в Хачмазе и Сумгаите. Значительно чаще ходит поезд № 391/392С Ростов-на-Дону – Баку: в сезон практически ежедневно, время в пути – 31 ч.

Расписание поездов, онлайн-заказ билетов доступны на сайтах РЖД (pass.rzd.ru) и «Азербайджанских железных дорог» (ady.az).

Автобус

В сезон – регулярные рейсы из Баку в некоторые российские города (Самара, Кисловодск, Волгоград и др.) и обратно, по сб. – рейсы в Москву.

Автомобиль

Въезд на автомобиле из России в Азербайджан осуществляется через Дагестан, по автотрассе E119 Москва–Баку–Тегеран через КПП «Тагиркент-Казмаляр» – «Ханоба» (ближе к побережью Каспия) и «Яраг-Казмаляр» – «Самур». При въезде нужно оплатить (только наличными: рублями,



Интерьеры аэропорта им. Г. Алиева

манатами, долларами, евро) «зеленую карту» – международную страховку на автомобиль (если ее нет). Также надо иметь при себе все обычно необходимые документы на автомобиль, который обязательно должен быть с двигателем минимум стандарта «Евро-4». При каждом выезде с территории Азербайджана обязательна оплата дорожного налога (с легкового автомобиля – 1200–1500 руб. или эквивалент в манатах, долларах, евро).

С учетом популярности Грузии у российских туристов, а также из-за частых заторов на КПП «Верхний Ларс» весьма популярным за последние годы стал проезд через грузинско-азербайджанский КПП «Лагодехи – Балакен» на отрезке Поти – Баку трассы E60.

В Азербайджане запрещено пользоваться антирадаром, поэтому перед пересечением границы такой прибор, если он есть, лучше сразу снять, иначе последует изъятие и крупный штраф. Также нельзя использовать портативные радиостанции и коптеры; запрещена заводская тонировка стекол автомобиля сверх установленных норм, аналогичных российским.

Транспорт

С незапамятных времен по территории Азербайджанской Республики проходили важнейшие торговые пути из Азии в Европу. И сейчас Азербайджан активно использует свое выгодное географическое положение для развития транзитных логистических маршрутов, например, транспортного коридора между Россией и Индией «Север – Юг», китайского проекта «Один пояс – один путь» и других.

Автобус

Главный общественный транспорт в стране. Во всех крупных городах есть сеть рейсовых автобусов, а также микроавтобусов – маршрутных такси – с различными интервалами движения.

В городской агломерации Баку создана крупнейшая в Азербайджане автобусная сеть: 150 маршрутов, св. 2 тыс. автобусов (государственных и частных). В агломерацию входят сам город и 60 близлежащих поселков городского типа с совокупным населением около 2,3 млн человек. Многие жители каждый день ездят на работу в столицу на общественном или личном транспорте. Для пригородных автобусов, частных автомобилей и такси в Баку созданы специальные транспортно-пересадочные узлы (ТПУ). Всего их четыре: у М «28 Мая», «Кёроглу», «Дарнагюль», а также у поселка Локбатан.

Стоимость проезда по центру города – AZN 0,30, поездки в пригороды – AZN 0,35–0,90. Оплата производится при входе в автобус картами

BakiKART (в автобусах компании BakuBus и общественном транспорте) или наличными водителю. С помощью датчиков GPS на новых автобусах теперь стало возможным отслеживать их движение онлайн на карте города на сайте BakuBus (bakubus.az) с указанием номера маршрута, номера машины и фамилии водителя.

В связи с частыми изменениями маршрутов из-за различных мероприятий и ремонта улиц рекомендуем следить за новостями на сайте Бакинского транспортного агентства (bna.az).

Междугороднее автобусное сообщение

Главный автовокзал страны – современный **Бакинский международный автовокзал** (*Bakı Beynəlxalq Avtovağzal Kompleksi*; Сумгаитское шоссе, 3-й км; М «Автовокзал»; avtovagzal.az). Находится в здании 4-этажного торгового центра. Здесь есть гостиницы и хостелы, зал ожидания, пассажирский сервис-центр. Кассы и перроны расположены на 2-м этаже. Отсюда отправляются большие автобусы или микроавтобусы в различные населенные пункты Азербайджана и за границу.

Частота рейсов зависит от популярности маршрута, например, в Гянджу автобусы отправляются каждые полчаса с 7.00 до 19.30, в Ленкорань – раз в полтора часа с 7.00 до 17.30. Информация о стоимости проезда (официальная стоимость: 1 км – AZN 2,4), онлайн-покупка билетов доступны на сайте автовокзала.

Самостоятельным туристам следует иметь в виду, что билеты по многим направлениям лучше покупать заранее. Кроме того, в некоторые райцентры и населенные пункты нет специальных рейсов – туда можно попасть только на транзитных автобусах.

Авиасообщение

В Баку, Гяндже, Загатале, Ленкорани, Габале и Нахичевани работают аэропорты международного класса. Из Баку в Гянджу летом национальный авиаперевозчик AZAL летает 2 раза в неделю, зимой – 1 раз. Время полета – 1 ч. Ежедневно 4 рейса выполняются в Нахичевань (1,5 ч).

К СВЕДЕНИЮ

Транспортные карты BakiKART

В 2015 г. метрополитен Баку и компания BakuBus перешли на оплату проезда с помощью транспортных карт BakiKART. Их можно купить в специальных терминалах BakiKART и MilliÖn. Для пассажиров доступны пополняемые карты и карты с ограниченным использованием (до 4 поездок). Стоимость пополняемой карты – AZN 2, карты с ограниченным использованием – AZN 0,20. Последние можно пополнить на стоимость 1–4 поездок только при покупке карты.



Входной павильон станции метро «Ичери-Шехер» (Баку)

Железная дорога

Популярный вид транспорта в Азербайджане. Национальный перевозчик – компания **ADY** («Азербайджанские железные дороги»; ady.az). Регулярное пассажирское сообщение с Россией, Грузией, Украиной, Ираном.

Ежегодный пассажиропоток постоянно растет и в 2018 г. составил ок. 3 млн человек, из них 1,8 млн пользуются пригородным сообщением, а ок. 900 тыс. – междугородним. Главный вокзал страны – **Бакинский** (пр-т Хатаи; М «28 Мая»), полностью реконструированный в 2017 г. В просторном 2-этажном здании работают кондиционеры, есть Wi-Fi, открыты зал ожидания, камера хранения, ресторанный дворик, круглосуточные кассы, почта, детский игровой уголок. Ежедневно отсюда отправляются поезда во все части страны: Гянджу (поезд Stadler, 4 ч), Балакен, Бёюк-Кясик и Астару (ночные), Ширван.

Метро

Работает в столице Азербайджана с 1967 г. Общая протяженность трех линий составляет 36,7 км, количество станций – 25. Единственное депо расположено в центре, на М «Бакмил» (*Bakmil*), поэтому применяется принцип вилочного движения, когда некоторые поезда продолжают движение по своей линии, а некоторые сворачивают на другую. Центр разветвления – М «28 Мая» (*28 May*). Стоимость проезда – AZN 0,30, оплата только с помощью транспортной карты **BakıKART**.

Самой протяженной является **красная линия** («Ичери-Шехер» (*İçərişəhər*) – «Ази Асланов» (*Həzi Aslanov*)) – 18,3 км. Длина **зеленой линии** («Шах Исмаил Хатаи» (*Şah İsmayıl Xətai*) – «Дарнагюль» (*Dərnəgül*)) состав-

ляет 16,3 км. Самой короткой (ок. 2 км) пока является **фиолетовая линия**: на сегодняшний день построено две станции («Мемар Аджеми – 2» (*Məmar Əsəmi 2*) – «Автовокзал» (*Avtovağzal*)), однако работы по ее продолжению к центру города активно ведутся.

Большая часть действующих станций была построена в 1970–1980-х гг.! **!** Самой красивой станцией бакинского метро считается «Низами Гянджеви» (*Nizami Gəncəvi*), или просто «Низами» (1976, зеленая линия).

Интерактивная схема метро с указанием ближайших к станциям достопримечательностей и спортивных объектов доступна на официальном сайте Бакинского метрополитена metro.gov.az.

Фото- и видеосъемка в Бакинском метрополитене без разрешения администрации запрещена!

Такси

Такси – популярное и недорогое средство передвижения по Баку. Средняя стоимость поездки обычно не превышает AZN 5. В столице и других городах работают десятки служб такси. Отдельные фирмы закупили удобные для пассажиров и известные во всем мире таксомоторы компании **LEVC** (лондонские кэбы) различных цветов: фиолетового, белого. Все они оборудованы счетчиками.

Большое распространение получили онлайн-приложения по вызову такси различных международных и местных компаний. С 2018 г. в Азербайджане действует приложение «Яндекс. Такси» (совместно с Uber).

Вызывая такси, заранее обговорите знание русского языка водителем, а перед поездкой обязательно убедитесь, что в такси есть счетчик и что водитель его включил.

Каталог бакинских компаний такси, их контактные адреса и телефоны, список самых популярных приложений по вызову такси, отзывы клиентов доступны на сайте bakutaxi.info.

Многие азербайджанцы зарабатывают на жизнь частным извозом. В Баку до сих пор, несмотря на официальные запреты, многочисленные автомобили частных таксистов (по неофициальным данным, количество таких машин составляет 20–25 тыс.) можно увидеть у станций метро и ТПУ. Рекомендуем пользоваться официальными службами такси.

Морской транспорт

Главный морской оператор Азербайджана – компания «**Азербайджанское каспийское морское пароходство**» (*ASCO*; asco.az).

Из современного, одного из крупнейших на Каспии порта Алят в самом южном пригороде Баку (70 км от центра столицы) регулярно (в зависимости от погодных условий) ходят грузопассажирские паромы в Актау (Ка-

захстан, около 440 км, время в пути – 18–24 ч, стоимость перевозки легкового автомобиля – \$300, 1 человека в каюте – \$60–80) и в Туркменбаши (Туркменистан, около 300 км, время в пути – около 12 ч, стоимость перевозки легкового автомобиля – \$200, 1 человека в каюте – \$50–60).

Автомобиль

Общее количество частных легковых машин в Азербайджане превышает 1 млн, на каждые 100 семей приходится 52 автомобиля.

Азербайджан – европейская страна с восточным менталитетом и колоритом, поэтому автомобильному движению здесь, как и во многих восточных странах, присуща некоторая хаотичность. Во время поездки по Азербайджану на автомобиле **!** рекомендуем стараться строго соблюдать Правила дорожного движения и быть предельно внимательными, тем более что на основных шоссе много видеокамер и стационарных и мобильных постов дорожной полиции (DYP; dyp.gov.az, на англ. яз.).

Ограничения скорости (если нет других знаков): в жилых микрорайонах – 20 км/ч, в населенном пункте – 60 км/ч, вне населенного пункта – 90 км/ч, на автомагистрали – 110 км/ч. Максимально допустимый уровень алкоголя в крови – 0,29 ‰. Любое превышение влечет за собой крупный штраф и лишение водительских прав.

Ближний свет в дневное время на обычных дорогах необязателен. В населенных пунктах допускается не пользоваться ремнями безопасности детям до 12 лет и беременным женщинам. Штрафы предусмотрены в том числе: за превышение скорости на 10 км/ч и более; за разговоры по мобильному телефону за рулем во время движения; за выбрасывание предметов из автомобиля во время движения; за умышленное забрызгивание водой пешеходов и других машин; за оставление места ДТП его участниками.

Аренда автомобиля

В Баку много компаний, предоставляющих эту услугу с большим ассортиментом машин, в том числе известные во всем мире Avis и Hertz. Полный каталог этих фирм с суточными ценами и отзывами представлен на сайте bakutaxi.info. Требования к арендатору стандартные: возраст не менее 21 года, стаж вождения не менее 1 года, паспорт, водительские права международного образца, оплата страховки. Машину вам могут подвезти по указанному при оформлении заказа адресу.

Автомобильные дороги

Общая протяженность автомобильных дорог в Азербайджане – свыше 20 тыс. км, из них примерно половина – с твердым покрытием. В стране активно создается сеть автомобильных трасс мирового уровня, в том числе платных (AZN 0,04–0,07/1 км), реконструируются региональные шоссе.

Все автомобильные дороги делятся на магистральные республиканского значения (индекс М, 8 трасс) и межрайонные регионального значения (индекс R, 66 шоссе).

Важнейшие трассы – это М1 (Баку – Губа – граница с Россией, 208 км), М2 (Баку – Алят – Гянджа – граница с Грузией, 503 км), М3 (Алят – Астара – граница с Ираном, 243 км).

АЗС, цены на топливо

Одним из крупнейших и самым популярным оператором АЗС в Азербайджане является компания **Azpetrol** (azpetrol.com): 85 АЗС по всей территории и 5 газовых заправок; 50 % от общего количества продаж топлива по стране. Государственной компании **SOCAR Petroleum** (socar.az) принадлежат 30 АЗС и 20 газовых заправок, а компании «ЛУКОЙЛ-Азербайджан» (lukoil.ru) – 59 АЗС.

На всех АЗС этих компаний принимаются безналичные платежи по картам, сетевые топливные карты. Многие АЗС представляют собой комплексы с кафе, банкоматом, автомойкой, супермаркетом, а иногда даже и мотелем. Рекомендуем заправляться на АЗС крупных компаний, так как качество топлива на частных АЗС в сельской глубинке не всегда хорошее.

Азербайджан входит в десятку стран мира с самым дешевым бензином: АИ-92 («Евро-2») – AZN 0,90, АИ-95 Premium («Евро-4»; импортируется) – AZN 1,50, АИ-98 Super («Евро-5»; импортируется) – AZN 1,60, дизельное топливо – AZN 0,60, газ – AZN 0,45.



Такси возле здания аэропорта им. Г. Алиева

Активный отдых

Разнообразные климатические условия страны и бурное развитие современной туристической инфраструктуры предоставляют путешественникам массу возможностей для активного отдыха и занятий спортом.

Всегодний туризм

Альпинизм, скалолазание, прогулки в горах

Azeri Mountain Adventures

Услуги по сопровождению тургрупп и организация экспедиций по Кавказским горам.

• г. Шеки | ☎ (+994 55) 434 65 77

Летний сезон

Пляжный отдых

Центром этого вида летнего семейного отдыха, без сомнения, является **Апшеронский полуостров**. Его популярности способствуют великолепные песчаные пляжи, близость к аэропорту и Баку, длительный пляжный сезон (15.06–15.09), круглогодичные комфортабельные отели с огромным ассортиментом предложений для любителей активного отдыха.



Популярный вид активного отдыха – трекинги по лесистым предгорьям Кавказа

Здесь есть общественные пляжные зоны, частные пляжи при отелях и аквапарки. На общественные пляжи можно доехать за 20–40 мин на такси (AZN 15–20) или автобусе. Цена на вход варьируется (AZN 10–50), иногда в эту сумму включено и пользование зонтами и лежаками. Есть рестораны или кафе, туалеты, душевые, кабинки для переодевания, а также посты спасателей.

Лучшими считаются частные и общественные пляжные зоны на северном побережье Апшеронского полуострова (пос. Бузовна, Бильгя, Мардакан, Пиршаги, Новханы и Джорат).

AF Hotel & Aqua Park Complex

Комплекс для семейного отдыха у пос. Новханы, в 20 км от Баку, с самым большим в стране аквапарком. Комфортабельные номера различных категорий, собственный песчаный пляж, терраса для загара, спортивные площадки, прокат велосипедов и снаряжения для водных видов спорта, детские игровые площадки, спа- и фитнес-центры, открытый бассейн, ресторан, кафе, бары, экскурсии.

• afhotel.az

Очень популярны также пляжные зоны у курортного поселка Набрань (Хачмазский район) > с. 124 в



Габалинский район. Прогулки на квадроциклах в предгорьях Кавказа

230 км от Баку, недалеко от российской границы.

Atlant Holiday Village

Современный курортный отель 4* близ Набрани, в окружении леса, с большим аквапарком. Собственный песчаный пляж, терраса для загара, спортивные площадки, прокат велосипедов и снаряжения для водных видов спорта, детские игровые площадки, спа- и фитнес-центры, бассейны, рестораны, кафе, бары, экскурсии, рыбалка.

- atlant-az.net

Sea Breeze Resort & Residence

Расположен в Нардаране (30 мин от Баку), на берегу Каспийского моря. К услугам туристов апартаменты премиум-класса, ресторан Shore House, спорткомплекс, теннисный корт, футбольное поле, детский городок и др.

- Nardaran 1000 | seabreeze.az

Аквапарк

Dalga Beach Aquapark Resort

Самый лучший в Баку аквапарк с большим выбором водных развлечений.

- Mərdəkan qəsəbəsi, Sahil küçəsi, 55c
10.00–23.00 | dalgaaquapark.az

СуПЕР!

Оздоровительный отдых

Актуальная подробная информация о лучших санаториях Азербайджана представлена на сайте doctornaftalan.com (Апшеронский п-ов, Ленкорань, Нахичевань). Всемирно известным центром оздоровительного отдыха в Азербайджане, без сомнения, является город **Нафталан** (50 км юго-восточнее Гянджи) » с. 87. Полная информация о нафталанотерапии и противопоказаниях, местных санаториях, а также онлайн-бронирование доступны на сайте naftalan-booking.com.

Санатории Апшеронского п-ова

• «Гарангуш»

Урологический санаторий в курортном пос. Мардакан, в 30 км от Баку. Питьевая галерея с минеральной водой «Галаалты», водогрязелечебница, нафталанотерапия. qaranqus-sanatoriyasi.az

• «Бильгя»

Кардиологический санаторий в курортном пос. Бильгя, в 40 км от Баку. Водогрязелечебница, нафталанотерапия, талассотерапия, собственный пляж. bilgeh-sanatoriyasi.az

• «Апшерон»

Санаторий для лечения желудочно-кишечных заболеваний в курортном пос. Мардакан, в 30 км от Баку. Водогрязелечебница, нафталанотерапия, талассотерапия. abseron-sanatoriyasi.az





СТРАНА И ЛЮДИ

В Шеки возрождается древнее искусство тамбурной вышивки текелдуз

Цифры и факты

- **Официальное название:**
Республика Азербайджан
- **Площадь:** 86 600 км²
- **Население:** св. 10 млн чел.
- **Плотность населения:** 115 чел./км²
- **Столица:** Баку
- **Крупнейшие города:** Баку (с пригородами – 2 млн 300 тыс. жит.), Сумгаит (св. 340 тыс. жит.), Гянджа (св. 330 тыс. жит.)
- **Государственный язык:**
азербайджанский
- **Этнический состав:** азербайджанцы (св. 90 %), русские (1,4 %), талыши (ок. 1 %), лезгины (св. 1 %)
- **Религия:** св. 93 % мусульмане



(65 % шииты, 35 % сунниты),
3 % христиане

- **Высочайшая вершина:** Базардюзю (4466 м)
- **Телефонный код страны:** +994
- **Валюта:** азербайджанский манат (AZN)
- **Часовой пояс:** UTC +4 (московское время +1 ч)

Географическое положение

Республика Азербайджан расположена в Передней Азии, на востоке Южного Кавказа. На севере она граничит с Российской Федерацией (Республика Дагестан; длина границы 390 км), на северо-западе – с Грузией (480 км), на западе – с Арменией (1007 км), на юге – с Ираном (765 км) и Турцией (15 км). На востоке страны находится протяженное (св. 800 км) побережье Каспийского моря. Протяженность территории с севера на юг – около 400 км, с запада на восток – около 500 км. По площади Республика Азербайджан – самое крупное из государств Закавказья.

В состав Азербайджана входит Нахичеванская Автономная Рес-

публика, являющаяся эксклавом, отделенным от основной территории страны Арменией.

Рельеф

Центральная часть Азербайджана – это плодородная Кура-Араксинская низменность, крупнейшая на Южном Кавказе. Ее обрамляют предгорья и горные хребты, занимающие более половины территории страны: с севера – Большой Кавказ с высочайшей вершиной Азербайджана горой Базардюзю (4466 м) и горой Шахдаг (4244 м), с запада – Малый Кавказ с горным хребтом Муровдаг (3724 м), с юго-востока – Талышские горы (2477 м).

Вдоль побережья Каспийского моря тянутся низменности: к севе-

ру от Апшеронского полуострова – Самур-Дивичинская, а на юге страны, вдоль склонов Тальшских гор, – Ленкоранская. Само побережье в основном мало изрезанное. Самые крупные бухты – Апшеронская и Бакинская.

В 12 км к югу от приморского города Нефтечала находится устье Куры, крупнейшей реки Закавказья. Недалеко от устья в Куру впадает Аракс, также одна из крупнейших рек этого региона.

Нахичеванская Республика расположена на Закавказском нагорье; около 75 % ее территории находится на высоте св. 1000 м.

Государственное устройство

Азербайджан территориально делится на 66 районов, 11 городов республиканского подчинения и одну автономную республику (Нахичеванскую).

Азербайджан – президентская республика. Президенту, избирае-

мому путем прямого всенародного голосования на срок 7 лет, принадлежит высшая исполнительная власть. Президент назначает министров и премьер-министра правительства, кандидатуру которого сначала утверждает Национальное собрание (парламент, Милли меджлис). С 2003 г. президентом страны является Ильхам Алиев, убедительно побеждавший на выборах 2003, 2008, 2013 и 2018 гг. В 2017 г. на вновь созданную должность первого вице-президента была назначена видный государственный и общественный деятель, депутат Милли меджлиса Мехрибан Алиева, супруга Ильхама Алиева.


Однопалатному Милли меджлису принадлежит высшая законодательная власть. 125 депутатов избираются на 5-летний срок прямым всенародным голосованием. Начиная с 1995 г., когда были проведены первые парламентские выборы на основе многопартийной системы, на всех выборах с большим пре-



Нефтяная платформа на Каспии

Поход к водопаду Муджуг
(Габалинский район)



A scenic view of a rocky riverbed with a waterfall on the left and hikers on the rocks. The image is split vertically by a large orange rectangle containing white text. The background shows a rugged landscape with large grey rocks, a stream, and several people hiking. One person in a red jacket is in the foreground, another in a dark jacket is further up the rocks, and a third is near the waterfall on the left. The overall scene is bright and natural.

МАРШРУТЫ ПО АЗЕРБАЙДЖАНУ

БАКУ

Лучшее!

- Поднимитесь по винтовой лестнице на смотровую площадку Девичьей башни › с. 50
- Сфотографируйтесь вместе с художником Али Шамси в его студии в Ичери-Шехере › с. 52
- Прогуляйтесь вечером по площади Фонтанов и Торговой улице › с. 61, 63
- Посетите Мемориальный музей-квартиру Г. Тагиева с роскошными интерьерами › с. 63
- Прокатитесь на гондоле по водному парку «Маленькая Венеция» › с. 67
- Поужинайте в панорамном ресторане отеля Fairmont в одной из Пламенных башен › с. 71, 79
- Проведите фотосессию на живописном скалистом плато Гобустанского заповедника › с. 82



Столица Азербайджана Баку (Баки) – крупнейший город в Закавказье и на побережье Каспийского моря, важнейший промышленный, экономический, научно-технический и культурный центр страны.

Город-труженик, город ветров

Баку раскинулся в южной части Апшеронского полуострова, на берегу Бакинской бухты. В городской агломерации Баку (город Баку (Малый Баку), Бакинский район и Апшеронский полуостров с 59 поселками городского типа (Большой Баку), Апшеронский район (к западу от Баку), город Сумгаит) проживают около 3 млн человек – почти треть населения Азербайджана.

Баку – город-труженик, обеспечивающий благосостояние всей страны. Бакинский нефтегазоносный район – часть Южно-Каспийского нефтегазоносного бассейна – один из крупнейших и старейших по промышленной разработке в мире. Начиная с кон. XIX в. в районе добыто свыше 2 млрд т нефти, а всего здесь обнаружено около 80 месторождений нефти и газа, многие из них в акватории Каспия. Уже привычные нам технологии добычи, переработки и транспортировки нефти впервые в мире появились именно на бакинских месторождениях (нефтеперегонные заводы, цилиндрические нефтехранилища, нефтеналивные танкеры, обычные и морские нефтяные скважины, морские буровые платформы). В настоящее время большинство

Ночная панорама Баку

промышленных предприятий выведено за пределы города, и этот процесс продолжается.

Сердце Баку – древний **Ичери-Шехер**, Старый город, со зданиями X–XIX вв., объект Списка Всемирного наследия ЮНЕСКО, историко-архитектурный заповедник с сохранившимися средневековыми крепостными стенами, дворцом Ширваншахов и знаменитой **Девичьей башней**.

С Ичери-Шехером соседствует знаменитая **площадь Фонтанов** – место тусовок бакинской молодежи. Отсюда можно выйти на ул. Низами, часть которой (**Торговая ул.**) преобразована в современную пешеходную зону с многочисленными бутиками и кафе. В прилегающих кварталах сохранились великолепные представительские здания кон. XIX в., когда в Баку добывалось 50 % всей мировой нефти, а также здания советской эпохи в стиле бакинского конструктивизма.

Шедевром современной архитектуры является расположенное восточнее ул. Низами здание **Культурного центра им. Гейдара Алиева**. Его проектировала знаменитая Заха Хадид, и в 2014 г. оно было признано красивейшим в мире.

Визитная карточка современного Азербайджана – **Бакинская набережная**, или Приморский бульвар,

любимое место отдыха и досуга жителей города и туристов. В этой протяженной парковой зоне есть аттракционы, фонтаны, рестораны и кафе, торговые центры, кинотеатр. Можно поплавать на гондолах по каналам живописного водного парка «Малая Венеция», а также полюбоваться красивыми современными зданиями Музея ковра и Мугам-центра.

Незабываемая панорама города открывается из **Нагорного парка** у подножия трех небоскребов – **Пламенных башен**, еще одного красивейшего образца современной архитектуры. Особенно великолепный вид вечером, когда включается подсветка Пламенных башен, зданий Старого города и различных объектов на набережной.

1 Ичери-Шехер – Старый город

Описание маршрута:

Улица Бёюк-Гала › Девичья башня ›
Улица Асафа Зейналлы › Дворец
Ширваншахов › Улица Кичик-Гала

Карта: с. 47

Продолжительность: 1 день

Практические советы:

- Все достопримечательности находятся в пешей доступности.
- Большинство мостовых вымощено брусчаткой, поэтому для прогулки важно подобрать удобную обувь.
- Цены на сувениры и другие товары в Ичери-Шехере на порядок

выше, чем в других районах города (за исключением Торговой улицы).


Начало маршрута Ичери-Шехер

Историко-архитектурный заповедник «Ичери-Шехер», созданный в 1977 г., занимает площадь около 220 тыс. м². В плане Старый город представляет собой вытянутый с севера на юг овал размерами примерно 600×500 м. Сохранились средневековая планировка улиц, старые крепостные стены, многочисленные памятники сакральной и светской архитектуры разных эпох. Фактически каждое здание – архитектурный памятник, бережно отреставрированный за последние десятилетия. Сейчас на территории Ичери-Шехера открыты музеи, рестораны национальной кухни, отели, торговые точки. Здесь проживают свыше тысячи семей бакинцев, в некоторых зданиях расположены посольства европейских государств.


В XX в. Старый город Баку стал любимым местом кинематографистов. Здесь снимались десятки фильмов, в том числе такие хиты, как «Бриллиантовая рука», «Человек-амфибия», «Тегеран-43», «Айболит-66», «Не бойся, я с тобой» и др.

В 2000 г. Ичери-Шехер вошел в Список Всемирного наследия ЮНЕСКО, однако попал в категорию памятников, находящихся в опасности. В 2005 г. указом президента И. Алиева был воссоздан

историко-архитектурный заповедник. Его руководство напрямую подчинялось правительству. За несколько лет был составлен генеральный план развития заповедника и реставрационных работ, проведена инвентаризация всех объектов, начаты реставрационные работы, упорядочено движение транспорта. В результате в 2009 г. ЮНЕСКО признало Ичери-Шехер не подвергающимся опасности.

Попасть в Старый город из любой точки Баку несложно: у западной стены крепости расположена  «Ичери-Шехер».

Крепостные стены

Главный вход в крепость – необычные **двойные ворота Гошá-Галá-Гапысы́**  (Qoşa Qala qapısı). Когда-то Баку был окружен двумя рядами мощных высоких стен с зубцами и глубоким рвом между ними – со стороны материка и одной стеной – со стороны побережья. Две стены, уходившие от берега в море, защищали портовые сооружения.

Два ряда сухопутных стен с одинаково узкими воротами были построены еще в XII в. В кон. XVI – нач. XVII вв. их полностью обновили и реконструировали. Во 2-й пол. XIX в. надобность в крепости отпала. В 1865 г. срыли стены на побережье.

Город расширялся и выходил за пределы старых крепостных стен, население увеличивалось. В 1870 г. было получено разрешение на снос дальней материковой стены. Вторую стену по закону надлежало сохранить как культурный объект.

Однако узкие ворота значительно затрудняли проход и проезд, особенно в дни больших праздников.

Чтобы решить транспортную проблему и сохранить память о первой крепостной линии, городские власти решили сделать двойной вход во второй стене. Над обоими проемами сделали идентичный декор: старинные барельефы с головой быка, двумя дисками – символами Солнца и Луны – и двумя львами; кроме того, над новым проемом (слева от старого) вмонтировали в кладку камень с арабской надписью из разрушенной первой стены с датой ее реконструкции (нач. XVII в.).

Старинный барельеф с головой быка и львами является в настоящее время официальным гербом Ичери-Шехера. Помимо главных ворот, в крепость можно пройти также со стороны Девичьей башни, из Сада филармонии, из Парка им. М. Сабира и по лестнице из переулка возле здания мэрии.

Улицы Ичери-Шехера

Большинство улочек Старого города – узкие, короткие и извилистые, много маленьких тупичков. Такие проходы/проезды между домами внутри крепостных стен, характерные для многих старинных восточных городов, объясняются не только плотностью и хаотичностью средневековой застройки. В случае вторжения они должны были затруднить действия войск противника. А что касается конкретно Баку, благодаря отсутствию прямых улиц в ненастную погоду здесь

совсем не чувствовались сильные порывы холодного ветра хазри.

Пройдя ворота Гоша-Гала-Гапысы, туристы оказываются на **площади Гошá-Галá**. Отсюда начинаются две главные улицы Ичери-Шехера.

Направо вдоль крепостных стен к южным воротам уходит **ул. Кичик-Галá** **В** (*Kiçik Qala küçəsi*, или Малая Крепостная) длиной около 800 м. Чуть дальше вглубь города уходит **ул. Бёюк-Галá** **С** (*Böyük Qala küçəsi*, или Большая Крепостная), которая в юго-восточной части поселения пересекается с торговой **ул. Асафа Зейналлы** **Д** (*Asaf Zeynalli küçəsi*). Здесь в нескольких караван-сараях останавливались купцы, следовавшие со своими караванами по Великому шелковому пути. Из Баку они направлялись в Шемахы и Причерноморье. Напротив многочисленных торговых лавок и помещения таможи были построены несколько мечетей.

Улица Бёюк-Гала делила город на две части. В северной жили зажиточные горожане, там располагались дворцы правителей – ширваншахов и бакинских ханов, а также административные здания. Южная часть города прилегала к порту. Здесь, а также в расположенном за стенами крепости предместье обитали рыбаки, ремесленники, торговцы, моряки, лодочники, возницы.

Застройка Старого города

До нефтяного бума во 2-й пол. XIX в. в Ичери-Шехере преобладала одноэтажная застройка. Но уже в 1870-х гг. в городе началось активное строительство: бывшие каменные одноэтажные здания надстраивались и декорировались, возводились новые каменные здания в стилях эклектика и модерн.

Необычны фасады домов Ичери-Шехера. В каждом из них есть

К СВЕДЕНИЮ

Баку – город ветров

Для жителей приморских областей во всем мире периодические сильные ветра в течение всего года – привычное явление. Исключением не является и Баку. Одна из версий происхождения названия города – от персидского *Бадкубе*, т. е. «город, где дует ветер».

Насыщенный парами йода северный ветер **хазри** летом приносит в Баку и на территорию Апшеронского полуострова морскую прохладу, свежесть и влажность, а зимой усиливает холод. Дует он со средней скоростью 10 м/с обычно в течение 2–3 суток, иногда дольше. В период хазри на Каспии разыгрываются сильные штормы. В любое время года этот ветер очищает городской воздух.

Противоположностью хазри является сухой южный ветер **гилавáр**, летом усиливающий жару, а зимой смягчающий холода. В период гилавара море успокаивается. Еще один тип бакинских ветров – **гиджавáр**, часто меняющий направление.

своя декоративная изюминка, выделяющая его среди других. **В**еликолепны старинные балконы и двери, украшенные искусной резьбой по дереву или узорчатой ковкой. В темное время суток крепостные стены и многие здания Ичери-Шехера красиво подсвечиваются.

Площадь Гоша-Галá

Справа от ворот находится **туристический инфоцентр**. С левой стороны площади Гоша-Гала в XVII–XVIII вв. находился **дворцовый комплекс бакинских ханов**, состоявший из нескольких зданий и внутренних дворов. Сейчас ведутся работы по реконструкции комплекса согласно



Маршрут 1


Ичери-Шехер – Старый город

- A** Ворота Гоша-Гала-Гапысы
- B** Улица Кичик-Гала
- C** Улица Бёюк-Гала
- D** Улица Асафа Зейналлы
- E** Музей археологии и этнографии
- F** Девичья башня
- G** Джума-мечеть

- H** Баня Касум-бека
- I** Мечеть Сынык-Кала
- J** Дворец Ширваншахов
- K** Музей миниатюрной книги
- L** Донжон
- M** Мастерская Али Шамси
- N** Дом-музей Т. Салахова
- O** Дом-музей В. Мустафа-заде
- P** Центр керамики М.-Т. Мамедова

первоначальным проектам и по открытию современного интерактивного музея.

Напротив бывшего дворца в полностью реконструированном жилом особняке XIX в. разместилась отель **Shah Palace 4***.

В конце площади расположен 2-этажный **Дом с цепями** (нач. XX в.) – современный **Музей археологии и этнографии Азербайджана**  (пн.–пт. 10.00–17.00; ул. Бёюк-Гала, 42) с интересной экспозицией. Дом украшает ростовая женская скульптура на крыше с оградой из цепей, а фасад выделяется эклектичным декором.



Улочки Ичери-Шехера

Улица Гюллй

Справа от музея начинается ул Бёюк-Гала, слева – ул. **Гюллй** (*Qüllə kiiçəsi*), ведущая к Девичьей башне и выходящая на набережную.

На ул. Гюллй сохранилась застройка нач. XX в. Слева – большой **Дом моряка** (№ 22, 20; 1903) в виде стилизованного корабля. За ним расположен **Дом-музей К. Алиева** (№ 18), знаменитого ткача ковров (1921–2005), народного художника Азербайджана, основоположника портретного жанра в азербайджанском ковроделии. В коллекции музея свыше 120 ковров, сотканых мастерами.

Напротив дома-музея – 3-этажный **Дом с кошками** (№ 17). Его фасад украшают скульптуры трех кошек, которые смотрят из слухового окна вниз на фигуры котенка, а также мальчика и девочки в проеме за балюстрадой.

Узкий проход отделяет стрельчатые арочные входы в старинные караван-сарай (№ 9, 10 и 12; XV в.). Слева расположен **караван-сарай Мултани**, где останавливались индийские купцы из города Мултан (Пенджаб), справа – **Бухарский караван-сарай**, место пребывания купцов из Средней Азии. Архитектура обоих сооружений идентична: большой 8-угольный двор, обрамленный жилыми помещениями со стрельчатыми арочными входами.

В караван-сараях Мултани есть еще подземный этаж с тремя залами с полукруглыми сводчатыми потолками и низкими арочными входами. Сейчас в помещениях и во дворах этих караван-сараяв распо-

ложился **ресторан национальной кухни «Караван-сарай»**.

Перед Девичьей башней ул. Гюлля выходит на бывшую Базарную площадь. Далее по улице, за перекрестком слева, расположена **художественная галерея «Гиз-Галасы»** (*Qiz Qalasi*; будни 10.00–19.00, сб., вс. с 11.30; qgallery.net), где представлено творчество современных азербайджанских художников и скульпторов.

Базарная площадь

Ученые обратили внимание, что на многих старых планах Баку к северу от Девичьей башни было отмечено большое строение. В нач. 1960-х гг. здесь начались раскопки. В результате удалось обнаружить множество древних артефактов и ценнейший архитектурный памятник. Сейчас на этом месте обустроен **религиозно-архитектурный комплекс «Сыратаглы»**, или просто «Арочный», фактически музей под открытым небом.

Площадь с трех сторон была окружена аркадой с колоннами на общем каменном постаменте. Аркаду (XII–XIII вв.) восстановили в первоизданном виде, а в центре поместили резные надгробные памятники с раскопанного здесь же кладбища. Сохранились также фундаменты мечети IX в.

Рядом с религиозным комплексом археологам также удалось откопать большой **хаммам Гаджи Гайба**, или **Гаджи Бани** (XV в.), видимо, построенный для гостей близлежащих караван-сараяев. Над плоской крышей возвышаются аккуратн



Дом с цепями

сложенные из камней большие и малые световые купола.

Девичья башня F

Важнейшая достопримечательность («Гиз-Галасы», *Qiz Qalasi*; ежедн. 9.00–18.00) не только Баку, но и всего Азербайджана, известный во всем мире своеобразный символ страны, **шедевр средневековой восточной фортификационной архитектуры**.

Раскопки показали, что башню высотой 28 м воздвигли на прибрежной скале. Для прочности конструкции со стороны моря ее укрепили оригинальным вытянутым в длину контрфорсом высотой 28 м. В каменной кладке нижней части стен башни и контрфорса ученые обнаружили горизонтальные деревянные балки длиной 14 м, служившие, видимо, для дополнительной страховки всего сооружения в случае землетрясений. В XII в. башня была включена в систему городских

Практические советы

Въезд и пребывание в Азербайджане

Для граждан РФ виза на въезд в Азербайджан на срок до 90 дней не требуется – достаточно иметь загранпаспорт, действительный минимум 3 месяца после окончания поездки. Если срок пребывания в стране превышает 10 дней, необходима регистрация в **Миграционной службе** (*Dövlət Miqrasiya Xidməti*) путем заполнения заявления-анкеты в течение 10 дней с момента въезда.

Зарегистрировать туриста могут администрация отеля или владелец частного жилища. Регистрация осуществляется лично в отделении Миграционной службы, или на сайте migration.gov.az, или по электронной почте qeydiyyat@migration.gov.az. Госпошлина при регистрации не взимается. При смене места жительства необходима новая регистрация.

Для путешествия с ребенком необходимо иметь загранпаспорт ребенка, его свидетельство о рождении, а также разрешение на выезд из России, если ребенок едет только с одним из родителей или с третьими лицами.

Таможенные правила

Разрешается ввозить не более 200 сигарет, 1 л крепкого алкоголя и 2 л вина. Обязательно декларирование крупных сумм наличной валюты (свыше \$2000).

Запрещены к ввозу: свежие овощи и фрукты, растения и продукты ГМО, рации, приборы спутниковой связи, антирадарные автомобильные устройства, дроны.

В Азербайджане существует государственная монополия на экспорт

изготовленных в стране ковров и ковровых изделий. Для вывоза приобретенной здесь ковровой продукции необходим сертификат Министерства культуры Азербайджана, который вам предоставят в официальных точках продажи. Такой же сертификат необходим для вывоза ковров и любых предметов антиквариата, произведенных до 1960 г.

Медицинская помощь

В стране хорошая сеть медицинских учреждений, в крупных городах много аптек. Медицинская помощь для иностранцев платная.

Безбарьерная среда

Многие туристические объекты, а зачастую и транспорт, недоступны для людей с ограниченными возможностями. Перед бронированием отеля для поездки убедитесь, что в нем есть все необходимые удобства.

Государственные и религиозные праздники

1, 2 января – Новый год, 8 марта – Международный женский день, 20–24 марта – Навруз, 9 мая – День Победы, 28 мая – День Республики, 15 июня – День национального спасения азербайджанского народа, 26 июня – День Вооруженных сил республики, 18 октября – День государственной независимости, 9 ноября – День государственного флага, 12 ноября – День Конституции, 17 ноября – День национального возрождения, 31 декабря – День солидарности азербайджанцев всего мира.

Религиозные праздники с меняющимися датами (празднуются 2 дня): Рамазан, Курбан-байрам.

Деньги

Национальная валюта – азербайджанский манат (AZN). В 1 манате 100 гяпиков. В обращении находятся банкноты 1, 5, 10, 20, 50, 100, 200 манатов, монеты 1, 3, 5, 10, 20, 50 гяпиков. В крупных городах много банкоматов, а при расчетах во многих отелях, ресторанах и больших супермаркетах принимаются карты. Пункты обмена валюты часто работают круглосуточно. Для поездок по стране лучше запастись наличными.

Животные

Ввоз/вывоз домашних животных регулируется требованиями, аналогичными российским.

Телефоны экстренных служб

- Единый номер экстренных служб: 112
- Пожарные: 101
- Полиция: 102
- Скорая помощь: 103 (в крупных городах)
- Дорожная полиция: 126

Часы работы

- Банки: пн.–пт. 9.00–17.30, в сб. до 16.00
- Почтовые отделения: пн.–сб. 9.00–18.00
- Магазины в крупных городах: пн.–вс. 10.00–21.00
- Музеи: в крупных городах вт.–вс. 10.00–18.00, в других местах ежедн. 10.00–18.00
- Аптеки в крупных городах: ежедн. 8.00/9.00–21.00/22.00/23.00

Посещение национальных парков

В настоящее время входные билеты (AZN 2) в парки можно купить не только в кассах на местах, но и в электронном виде на сайте Министерства экологии и природных ресурсов



Габалинский район. Спа-центр Chenot Palace Health Wellness Hotel

Азербайджана (eco.gov.az). Пребывание на территории национальных парков платное: AZN 2 в день. Перед посещением рекомендуем внимательно ознакомиться с правилами пребывания в национальных парках. Нарушители правил безжалостно штрафуются, также им запрещается въезд в охраняемые природные зоны. Списки нарушителей публикуются на сайте министерства.

Курение

Распространено повсеместно, по статистике свыше 50 % мужчин курят. В 2018 г. вступил в силу закон, запрещающий курение в общественных местах (рестораны, кафе, отели, вокзалы, транспорт и т. д.).

Мобильная связь, Интернет

В стране действуют три основных оператора мобильной связи: Azercell, Vakcell и Nar. Телефонный код Азербайджана +994. Wi-Fi есть во многих отелях. В крупных городах есть интернет-кафе.

Безопасность

Уровень преступности в Азербайджане – один из самых низких в странах СНГ.

Указатель

Алинджа-Кала, крепость 139

«Алтыагадж», национальный парк 120

Алфавит азербайджанского языка 30

Апшеронский п-ов 16, 17, 80

«Атешгях», заповедник 81

Астара 133

Афурджа, водопад 128

Ашуг 32

Баку 42

• Аллея шехидов (Нагорный парк) 69

• Бакинский конгресс-центр 74

• Вилла Петролеа 75

• Дворец «Исмаилийе» 58

• «Дворец счастья» 57

• Дом братьев Садыховых 57

• Здание Института рукописей АН 58

• Ичери-Шехер 44

• Культурный центр им. Гейдара Алиева 73

• Мечеть Биби-Эйбат 76

• Мечеть Тезепир 77

• Музей азербайджанской литературы им. Низами Гянджеви 62

• Музей искусств им. Р. Мустафаева 56

• Музей истории Азербайджана 62

• Мэрия 57

• Национальный музей ковра 68

• Национальный олимпийский стадион 72

• Парк им. М. Сабира 59

• Площадь Дж. Джаббарлы 75

• Площадь Фонтанов 61

• Приморский бул. 65

• Проспект Гейдара Алиева 72

• Торговая улица 63

• Улица А. Алиева 59

• Улица Низами 63

• Филармония им. М. Магомаева 56

Балакен 118

Баскál 96

Бешбармаг, гора 121

Бёюк-Шор, озеро 72

Виноделие 122

Габалá 104

Габалинский р-н 103

«Гала», музей-заповедник 81

Гах 115

Гилязинская коса 120

«Гиркан», национальный парк 133

Гелярсан-Гёрарсан, крепость 114

Гейгёль, заповедник 93

Гейгёль, озеро 93

Гейчай 85

Гейчайский р-н 115

Гобустанский заповедник 82

Грязевые вулканы 83

Губá 125

Гянджа 88

«Дуздаг», соляные пещеры 139

Демирчи, село 97

Загатала (Джар) 116, 118

Замерзшие водопады 128

Ивановка 101

Илису 116

Исмаиллинский р-н 95

Исмаиллы 101

Киш 113

Крыз 128

Кялагаи 35

Лагич 97

Лаза 129

Леденцовые горы 120, 121

Лекит 117

Ленкорань 131

Лерик 134

Мавзолей Дири-баба 95

Мамырлы, водопад 117

Мингечевир 85

Молокане 103

Мугам 33

Муджуг, водопад 107

Мысых, водопад 107

Набрань 124

Навруз 33

Народные промыслы 34

Нафталан 87

Нахичевань 135

Нидж 108

Нохургёль, озеро 107

Петроглифы Гобустана 82

Семь Красавиц, водопад 107

Спящая Красавица, вершина 105

Талышские горы 134

Транспортные карты

VakıKART 11

Хачмаз 124

Хыналыг 127

Черный песок 132

Чирак-Кала, крепость 123

Шабран 121

«Шахбуз», национальный парк 139

«Шахдаг», национальный парк 129

Шеки 108

• Юхары-Баш 109

Шемахы 95, 98

«Ярдаг», заповедник 80

Ярдымылы 134

Мини-разговорник

Общее

Здравствуйте!	Salam! [салáм]
Добрый вечер!	Axşamınız xeyir! [ахшамыңыз хеййр]
Спасибо!	Hələlik! [сáхолун]
Меня зовут...	Mənim adım... dir [мэни́м ады́м...ди]
До свидания!	Səg olun [сáхолун]
утро	səhər [сяхя́р]
вечер	axşam [ахшáм]
ночь	gecə [геджá]
вчера	dünən [дүня́н]
сегодня	bu gün [бу гю́нь]
завтра	sabah [сáбах]
Вы говорите по-русски?	Siz rusca danışa bilirsiniz? [сиз рүсджа данышá билірсиниз]
Я не понимаю	Başa düşmürəm [башá дүшмүрем]
Где находится?..	...haradadır? [...харададыр]
Помогите мне, пожалуйста	Mənə kömək edin [манá кемекедин]
Да	Bəli [бéли]
Нет	Yox [йоx]
Извините	Vağışlayın [вагышлáйын]
Пожалуйста!	Zəhmət olmasa [зехмэ́т о́лмаса]
Не за что	Vuğurun [вүюрун]

В магазине

Сколько это стоит?	Bu neçəyədir? [бу нечáдир]
дорого	baha [бахá]
дешево	ucuz [уджүз]
Вы принимаете кредитные карты?	Siz kredit kart qəbul edirsiniz? [сиз кредит карт габу́л ели́рсиниз]
Где я могу обменять деньги?	Harada pul dəyişə bilərəm? [хáрада пул даяйишмяк биля́рэм]
банкомат	bankomat [банкомáт]

Экстренные случаи

Мне нужен врач/стоматолог	Mənə həkim/diş həkimi lazımdır [манá хакими/диш хаким лазы́мдыр]
Мне нужна ваша помощь	Mənə sizin köməyiniz lazımdır [манá sizin кеме́йиниз лазы́мдыр]

Я болен/ранен

Mən xəstəyəm/yaralıyam
[ман хастáйам/
йаралыйам]

полиция

polis [поли́с]

Можно от вас позвонить?

Sizin telefondan zəng edə bilərəm? (сизин телефондán зя́нг эд́я биля́рэм)

В ресторане/кафе

Могу я посмотреть меню?

Menyuya baxa bilərəm?
[менйуйа баха биля́р ам]

Официант!

Ofisiant! [офисия́нт]

лаваш

lavaş [лавáш]

кофе

qəhvə [гахвá]

чай

çay [чай]

с молоком/сахаром

südlə/şəkərlə
[сюдлэ/шэкэрлэ]

апельсиновый сок

portağal şirəsi
[портагал шераси́]

Дайте, пожалуйста...

Zəhmət olmasa, ...verin
[захмáт о́лмасá, вéрин]

суп

şorba [шорба]

рыба

balıq [балы́г]

мясо/курица

ət/toyuq [эт/тойу́г]

вегетарианские блюда

vegetarian yeməklər
[вегетариан йеме́клэр]

салат

salat [салáт]

сыр

pendir [пенди́р]

десерт

desert [десерт]

овощи

tərəvəzlər [тэрэвэзлэр]

фрукты

meyvələr [мейвэлэр]

мороженое

dondurma [дондурма]

вино красное/белое

qırmızı/ağ çaxır
[гырмызы/аг чaxы́р]

пиво

pivə [пиво]

минеральная вода

mineral su [минерал су]

Счет, пожалуйста

Zəhmət olmasa, hesabı verin [захмáт о́лмасá, хесаби верини́]

В гостинице

Сколько стоит комната для одного (двух) человек?

Bir (iki) nəfərlik otaq neçəyədir?
[бир (ики) нафарик ота́г нечáйад ир?]

Это слишком дорого

Bu çox bahadır
[бу чox бахáдир]