















## Условные знаки






### Границы

	государственные
	государственные (на политической карте мира)
	административных единиц
	полярных владений России
	демаркационные линии между КНДР и Республикой Корея, между Индией и Пакистаном в Кашмире (северо-западная часть Кашмира находится под контролем Пакистана)

### Населённые пункты






	более 1 000 000 жителей	<b>ХЕЛЬСИНКИ</b>	столицы государств
	от 500 000 до 1 000 000 жителей	додома	столицы государств (на политической карте мира)
	от 100 000 до 500 000 жителей	Череповец	прочие населённые пункты
	от 50 000 до 100 000 жителей	Ванкувер	прочие населённые пункты (на политической карте мира)
	столицы государств	<b>СУДАН</b>	государства
	центры зависимых территорий и территорий с особым статусом	<b>Гвиана</b> [Фр.]	зависимые территории и территории с особым статусом
	столицы и центры административных единиц		

### Пути сообщения

	железные дороги
	автомобильные дороги
	судоходные каналы
	морские порты
	морские пути и расстояния в км

Гангалулу 3 900

### Гидрография и рельеф

	реки и озёра постоянные
	реки и озёра пересыхающие
	сухие русла
	отметки высот над уровнем океана, м
	отметки глубин, м

• 6190

10994

### Прочие объекты

	шельфовые ледники Антарктиды		<b>Восток</b> [Россия]	научные станции в Антарктиде
---	------------------------------	---	---------------------------	------------------------------

## Список сокращений

<b>арх.</b>	архипелаг	<b>им.</b>	имени	<b>пр., прол.</b>	пролив
<b>Бел.</b>	Белый	<b>кан.</b>	канал	<b>п-ов</b>	полуостров
<b>Бол.</b>	Большой	<b>Кр.</b>	Красный	<b>Св.</b>	Святой
<b>бух.</b>	бухта	<b>Лев.</b>	Левый	<b>ск.</b>	скала
<b>вдхр.</b>	водохранилище	<b>Мал.</b>	Малый	<b>Сев.</b>	Северный
<b>Вел.</b>	Великий	<b>м.</b>	мыс	<b>спорн.</b>	спорный
<b>Верх.</b>	Верхний	<b>Ниж.</b>	Нижний	<b>Ср.</b>	Средний
<b>Вост.</b>	Восточный	<b>Нов.</b>	Новый	<b>Стар.</b>	Старый
<b>г.</b>	гора	<b>оз.</b>	озеро	<b>Юж.</b>	Южный
<b>зал.</b>	залив	<b>о.</b>	остров		
<b>Зап.</b>	Западный	<b>о-ва</b>	острова		

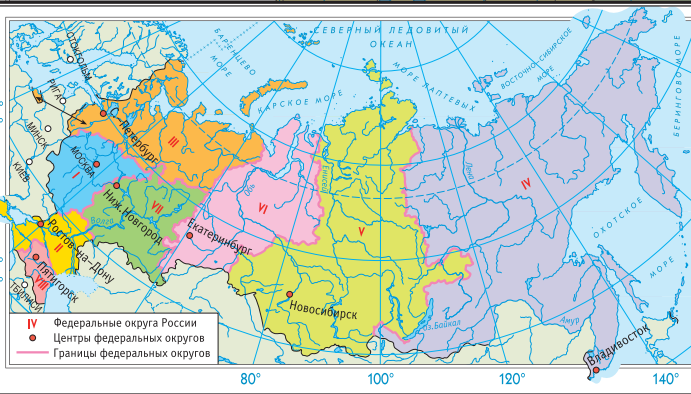
## Государственная принадлежность территорий

<b>[Австрал.]</b>	Австралии	<b>[Нов. Зел.]</b>	Новой Зеландии
<b>[Арг.]</b>	Аргентине	<b>[Порт.]</b>	Португалии
<b>[Браз.]</b>	Бразилии	<b>[Респ. Кор.]</b>	Республике Корея
<b>[Брит.]</b>	Великобритании	<b>[Сауд. Арав.]</b>	Саудовской Аравии
<b>[Венес.]</b>	Венесуэле	<b>[Сейш. О-ва]</b>	Сейшельским Островам
<b>[Вьетн.]</b>	Вьетнаму	<b>[США]</b>	Соединённым Штатам Америки
<b>[Герм.]</b>	Германии	<b>[Турц.]</b>	Турции
<b>[Грец.]</b>	Греции	<b>[Филипп.]</b>	Филиппинам
<b>[Дан.]</b>	Дании	<b>[Фин.]</b>	Финляндии
<b>[Индонез.]</b>	Индонезии	<b>[Фр.]</b>	Франции
<b>[Инд.]</b>	Индии	<b>[ФШМ]</b>	Федеративным Штатам Микронезии
<b>[Исп.]</b>	Испании		
<b>[Ит.]</b>	Италии	<b>[Хорв.]</b>	Хорватии
<b>[Кан.]</b>	Канаде	<b>[Швец.]</b>	Швеции
<b>[Кит.]</b>	Китаю	<b>[Экв.]</b>	Эквадору
<b>[Колумб.]</b>	Колумбии	<b>[Экв. Гв.]</b>	Экваториальной Гвинее
<b>[Мавр.]</b>	Маврикию	<b>[ЮАР]</b>	Южно-Африканской Республике
<b>[Мекс.]</b>	Мексике		
<b>[Нид.]</b>	Нидерландам	<b>[Ям.]</b>	Ямайке
<b>[Норв.]</b>	Норвегии	<b>[Яп.]</b>	Японии

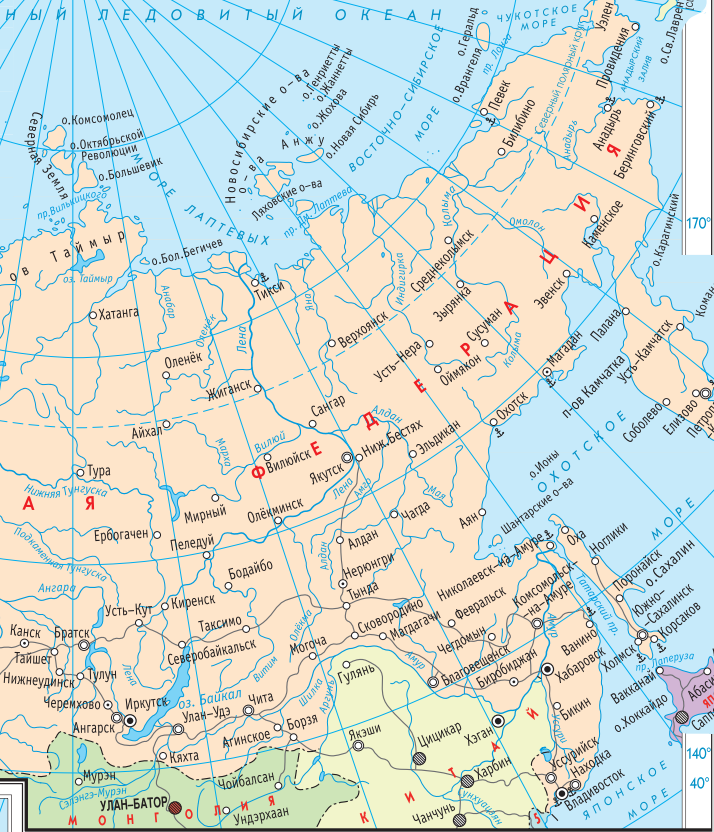




# Россия



50° 70° 100° 130° 160° 180° 70°  
 к востоку от Гринвича к западу от Гринвича



- I ЦЕНТРАЛЬНЫЙ ФЕДЕРАЛЬНЫЙ ОКРУГ**  
 Белгородская область, Брянская область, Владимирская область, Воронежская область, Ивановская область, Калужская область, Костромская область, Курская область, Липецкая область, Московская область, Орловская область, Рязанская область, Смоленская область, Тамбовская область, Тверская область, Тульская область, Ярославская область, г. Москва
- II ЮЖНЫЙ ФЕДЕРАЛЬНЫЙ ОКРУГ**  
 Республика Адыгея (Адыгея), Республика Калмыкия, Республика Крым, Краснодарский край, Астраханская область, Волгоградская область, Ростовская область, г. Севастополь
- III СЕВЕРО-ЗАПАДНЫЙ ФЕДЕРАЛЬНЫЙ ОКРУГ**  
 Республика Карелия, Республика Коми, Архангельская область, Вологодская область, Калининградская область, Ленинградская область, Мурманская область, Новгородская область, Псковская область, Ненецкий автономный округ, г. Санкт-Петербург
- IV ДАЛЬНЕВОСТОЧНЫЙ ФЕДЕРАЛЬНЫЙ ОКРУГ**  
 Республика Бурятия, Республика Саха (Якутия), Забайкальский край, Камчатский край, Приморский край, Хабаровский край, Амурская область, Магаданская область, Сахалинская область, Еврейская автономная область, Чукотский автономный округ
- V СИБИРСКИЙ ФЕДЕРАЛЬНЫЙ ОКРУГ**  
 Республика Алтай, Республика Тыва, Республика Хакасия, Алтайский край, Красноярский край, Иркутский край, Кемеровская область, Новосибирская область, Омская область, Томская область
- VI УРАЛЬСКИЙ ФЕДЕРАЛЬНЫЙ ОКРУГ**  
 Курганская область, Свердловская область, Тюменская область, Челябинская область, Ханты-Мансийский автономный округ — Югра, Ямало-Ненецкий автономный округ
- VII ПРИВОЛЖСКИЙ ФЕДЕРАЛЬНЫЙ ОКРУГ**  
 Республика Башкортостан, Республика Марий Эл, Республика Мордовия, Республика Татарстан (Татарстан), Удмуртская Республика, Чувашская Республика — Чувашия, Пермский край, Кировская область, Нижегородская область, Оренбургская область, Пензенская область, Самарская область, Саратовская область, Ульяновская область
- VIII СЕВЕРО-КАВКАЗСКИЙ ФЕДЕРАЛЬНЫЙ ОКРУГ**  
 Республика Дагестан, Республика Ингушетия, Кабардино-Балкарская Республика, Карачаево-Черкесская Республика, Республика Северная Осетия — Алания, Чеченская Республика, Ставропольский край

# Центр Европейской части России

