

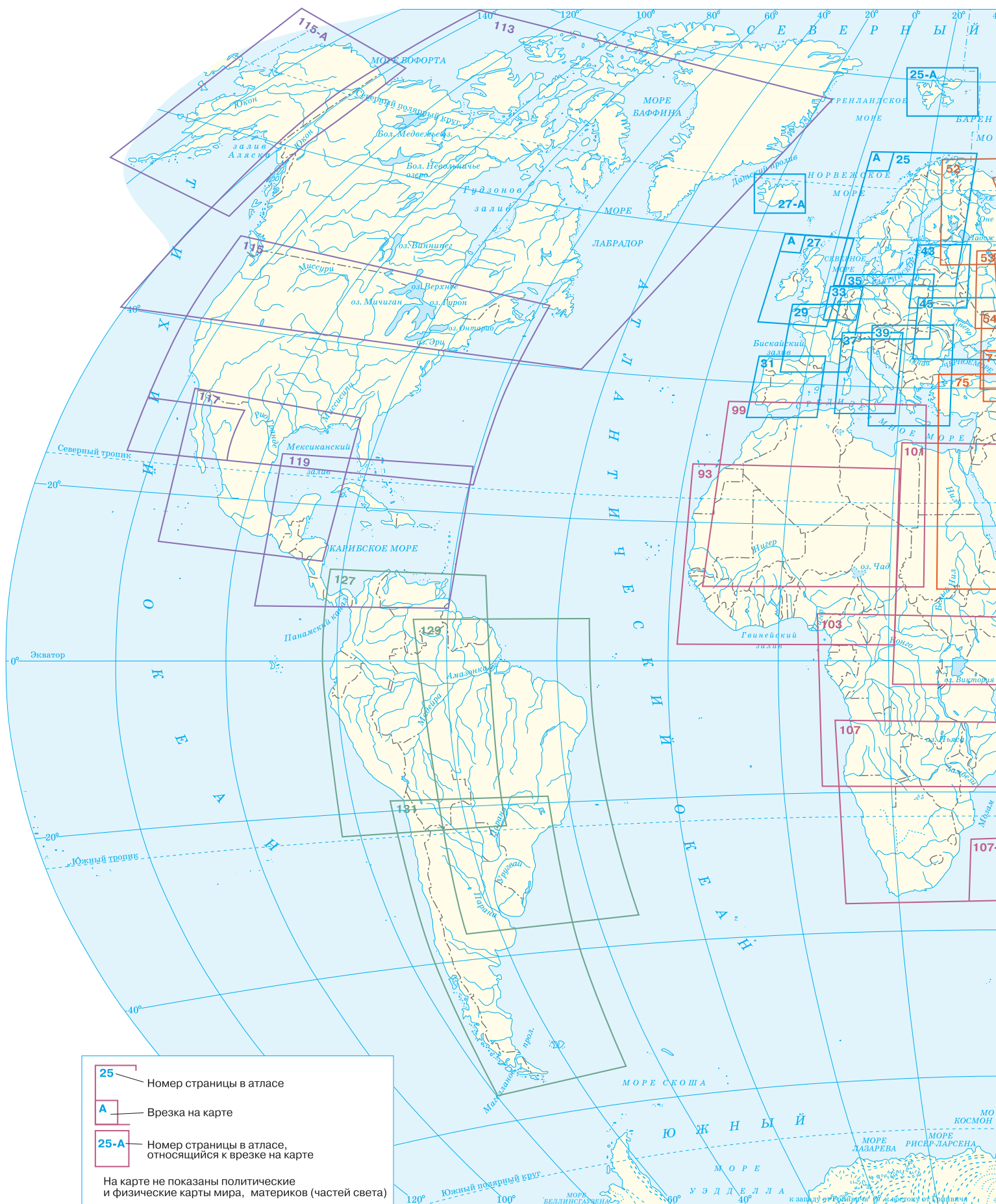
АТЛАС МИРА

ОБЗОРНО-ГЕОГРАФИЧЕСКИЙ

**Издание 16-е,
исправленное и дополненное**

Издательство АСТ
Дизайн. Информация. Картография
Москва

СХЕМА РАСПОЛОЖЕНИЯ КАРТ





- 6 Условные обозначения
 7 Часовые пояса 1:200 000 000
 8-9 Политическая карта мира 1:90 000 000
 10-11 Физическая карта мира 1:80 000 000
 12 Языковые семьи и народы мира 1:130 000 000
 13 Религии мира 1:125 000 000
 14 Население мира 1:130 000 000
 15 Климатические пояса 1:160 000 000
 16-17 Количество осадков 1:80 000 000
 18 Температура воздуха 1:200 000 000
 19 Давление воздуха и ветер 1:200 000 000

ЕВРОПА

- 22 Физическая карта 1:22 000 000
 23 Политическая карта 1:21 000 000
 24-25 Норвегия, Швеция, Финляндия, Дания 1:8 500 000
 А Фарерские острова 1:2 500 000; Б Шпицберген 1:15 000 000
 26-27 Великобритания, Ирландия 1:5 300 000
 А Исландия 1:8 000 000
 28-29 Франция, Монако 1:5 300 000
 А Корсика 1:5 000 000
 30-31 Испания, Португалия, Андорра, Гибралтар 1:5 300 000
 32-33 Нидерланды, Бельгия, Люксембург 1:2 250 000
 34-35 Германия, Польша, Чехия, Словакия, Лихтенштейн 1:5 300 000
 36-37 Швейцария, Австрия, Италия, Сан-Марино, Ватикан 1:5 300 000
 38-41 Венгрия, Румыния, Словения, Хорватия,
 Босния и Герцеговина, Сербия, Черногория,
 Болгария, Албания, Греция, Северная Македония, Мальта 1:6 300 000
 42-43 Эстония, Латвия, Литва, Белоруссия 1:4 500 000
 44-45 Украина, Молдавия 1:5 200 000

РОССИЙСКАЯ ФЕДЕРАЦИЯ

- 48-49 Физическая карта 1:20 000 000
 50-51 Политико-административная карта 1:20 000 000
 52 Северо-Запад 1:8 200 000
 53 Центральный район 1:6 500 000
 54 Юг России 1:6 500 000
 55 Поволжье 1:6 500 000
 56 Урал 1:9 500 000
 57 Западная Сибирь 1:13 000 000
 58-59 Восточная Сибирь и Дальний Восток 1:15 800 000
 60-61 Москва 1:200 000

Азия

- 64-65 Физическая карта 1:38000 000
 66-67 Политическая карта 1:30 000 000
 68-69 Казахстан, Узбекистан, Туркмения, Таджикистан,
 Киргизия 1:12 800 000
 70-71 Грузия, Армения, Азербайджан, Абхазия, Южная Осетия 1:3 400 000
 72-73 Иран, Афганистан, Пакистан 1:14 600 000
 74-75 Турция, Кипр, Сирия, Ливан 1:15 000 000
 76-77 Саудовская Аравия, Ирак, Израиль, Иордания

Кувейт, Бахрейн, Катар, Объединенные Арабские Эмираты,
Оман, Йемен

78-79 Индия, Непал, Бутан, Бангладеш, Шри-Ланка,
Мальдивы 1:15 000 000

80-81 Япония, Республика Корея, КНДР 1:10 600 000

82-83 Китай, Монголия 1:19 000 000

84-85 Мьянма, Таиланд, Лаос, Вьетнам, Камбоджа,
Филиппины 1:16 000 000

86-87 Индонезия, Малайзия, Бруней,
Восточный Тимор, Сингапур 1:16 000 000

АФРИКА

90 Физическая карта 1:39 000 000

91 Политическая карта 1:39 000 000

92-97 Западная Африка 1:16 000 000

98-99 Северная Африка 1:16 200 000

100-101 Северо-Восточная Африка 1:16 000 000

102-105 Центральная Африка 1:15 800 000

106-107 Южная Африка 1:15 800 000

А о. Мадагаскар 1:21 000 000

СЕВЕРНАЯ АМЕРИКА

110 Физическая карта 1:36 000 000

111 Политическая карта 1:36 200 000

112-113 Канада 1:26 800 000

114-115 Соединенные Штаты Америки 1:20 800 000

116-117 Мексика, Гватемала, Белиз 1:13 000 000

118-120 Гондурас, Никарагуа, Коста-Рика, Панама, Сальвадор, Куба, Багамские Острова,
Гаити, Доминиканская Республика, Ямайка 1:15 800 000

121 Антильские о-ва

ЮЖНАЯ АМЕРИКА

124 Физическая карта 1:33 000 000

125 Политическая карта 1:33 000 000

126-127 Венесуэла, Колумбия, Перу, Боливия, Эквадор, 1:17 400 000

128-129 Бразилия, Гайана, Суринам, Гвиана 1:21 800 000

130-131 Аргентина, Чили, Парагвай, Уругвай 1:17 000 000

АВСТРАЛИЯ И ОКЕАНИЯ

133 Физическая карта 1:30 000 000

134-137 Политическая карта 1:28 500 000

138 Арктика 1:50 000 000

Антарктика 1:60 000 000

139 Атлантический океан 1: 60 000 000






140-141 Тихий и Индийский океаны 1:60 000 000

142 Указатель географических названий




167 Приложение

УСЛОВНЫЕ ОБОЗНАЧЕНИЯ










НАСЕЛЕННЫЕ ПУНКТЫ

	По количеству жителей
Шанхай 	более 5 000 000 жителей
Мешед 	от 2 500 000 до 5 000 000 жителей
Барселона 	от 1 000 000 до 2 500 000 жителей
Валенсия 	от 100 000 до 1 000 000 жителей
<i>Алькаракс</i> 	менее 100 000 жителей

По административному делению






 ПАРИЖ	столицы государств
<u>Сарагоса</u> 	центры административных единиц государств
 ГИБРАЛТАР	центры зависимых территорий и территорий с особым статусом

На картах Российской Федерации





Казань 	более 1 000 000 жителей
Тольятти 	от 500 000 до 1 000 000 жителей
Энгельс 	от 100 000 до 500 000 жителей
Торжок 	от 50 000 до 100 000 жителей
<i>Тотьма</i> 	от 10 000 до 50 000 жителей
<i>Кадников</i> 	менее 10 000 жителей
МОСКВА	столицы государств
  	Столицы и центры субъектов Российской Федерации

Примечание. Административные единицы, одноименные с названиями их центров, на картах атласа не подписаны










ПУТИ СООБЩЕНИЯ

	Железные дороги
	Автомобильные дороги
	Морские железнодорожные паромы
	Морские порты
	Международные аэропорты





ГРАНИЦЫ

	государственные
	полярных владений Российской Федерации
	административных единиц государств
	демаркационная линия между Индией и Пакистаном в Кашмире, между КНДР и Республикой Корея

ГИДРОГРАФИЯ И РЕЛЬЕФ

	Реки и озера
	Реки и озера пересыхающие
	Озера соленые
	Каналы судоходные
	Болота
	Солончаки
	Отметки высот и урезов воды над уровнем моря в метрах
	Отметки глубин в метрах
	Действующие вулканы
	Перевалы
	Сухие русла рек (вади)

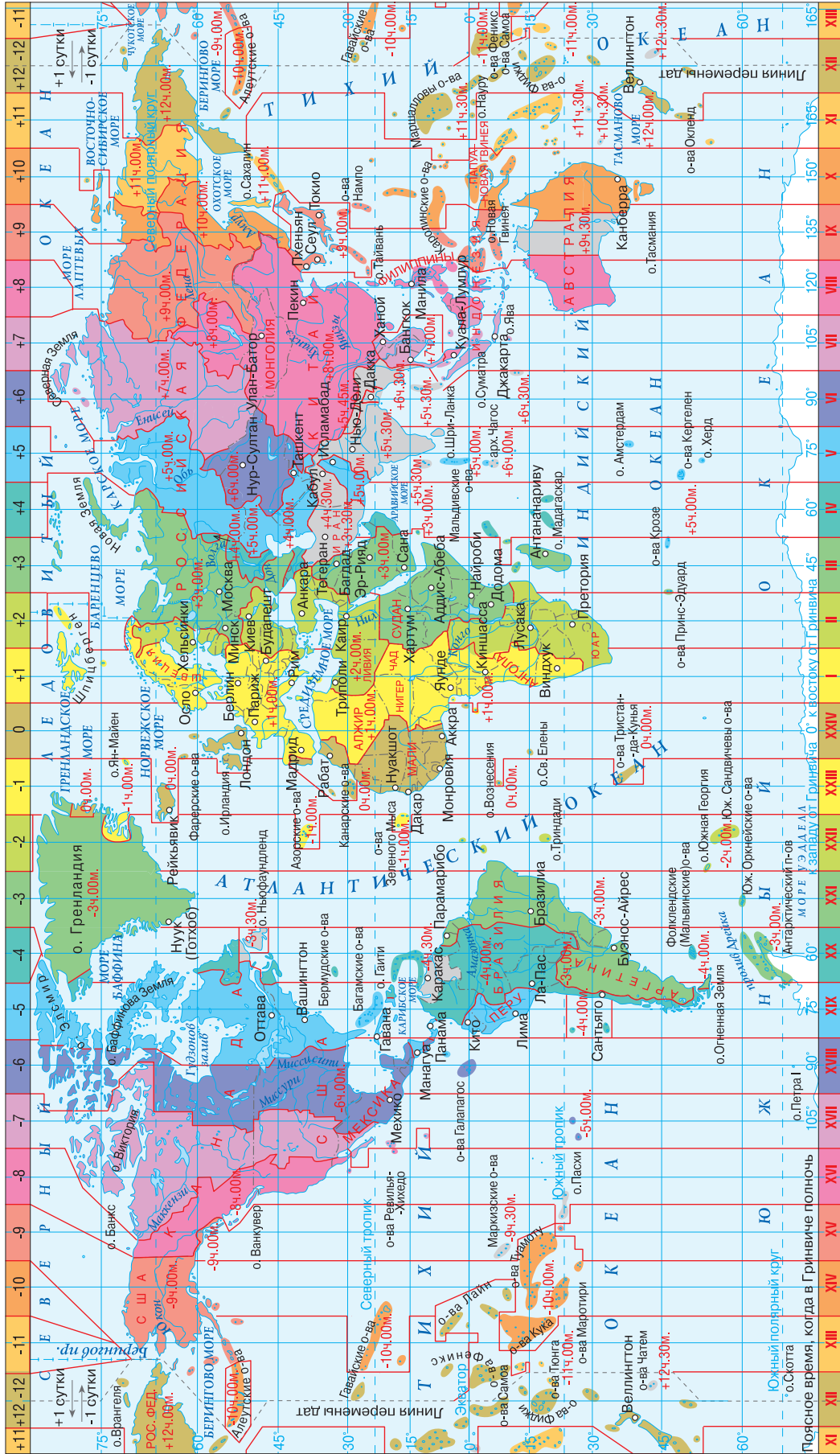
ПРОЧИЕ ОБЪЕКТЫ

	Пески
	Коралловые рифы
	Теплое течение
	Холодное течение
<i>ПАМИР</i>	Названия орографических объектов
<i>САХАРА</i>	Названия пустынь и географических областей
<i>ПРОВАНС</i>	Названия исторических областей

ФРАНЦИЯ	названия государств
БАВАРИЯ	названия административных единиц
Западная Сахара	названия зависимых территорий и территорий с особым статусом

Примечание. На политических картах название государств, зависимых территорий, территорий с особым статусом и административных единиц даны красным цветом

ЧАСОВЫЕ ПОЯСА



Масштаб 1:200 000 000
(в 1 см 2000 км)

-2,00ч. Разница между принятым и гринвичским временем

- Границы часовых поясов
- Территории, на которых принято поясное время
- Территории, не пользующиеся поясным временем
- Территории, на которых система исчисления не установлена

Примечание: Согласно закону Российской Федерации N 248-ФЗ от 21 июля 2014 г. московское время исчисляется в национальной шкале времени Российской Федерации UTC (SU) плюс 3 часа. Сезонный перевод часов не осуществляется. На территории Российской Федерации установлено 11 часовых зон.

ПОЛИТИЧЕСКАЯ КАРТА МИРА

УСЛОВНЫЕ ОБОЗНАЧЕНИЯ

НАСЕЛЕННЫЕ ПУНКТЫ

- Москва Столицы государств
- Гибралтар Центры зависимых территорий и территорий с особым статусом
- Омск Прочие населенные пункты

ГОСУДАРСТВА И ТЕРРИТОРИИ

- ФРАНЦИЯ** Государства
- Зап. Сахара** Зависимые территории и территории с особым статусом
- (Брит.)** Государственная принадлежность зависимых территорий и островов



Ц и ф р а м и н а к а р т е

ЕВРОПА	АМЕРИКА	АЗИЯ
1 Люксембург	11 Белиз	17 Абхазия
2 Андорра	12 Доминиканская Республика	18 Южная Осетия
3 Монако	13 Сент-Китс и Невис	19 Армения
4 Лихтенштейн	14 Доминика	20 Азербайджан
5 Сан-Марино	15 Сент-Люсия	21 Кипр
6 Ватикан	16 Сент-Винсент и Гренадины	22 Ливан
7 Босния и Герцеговина		23 Сирия
8 Черногория		24 Израиль
9 Албания		25 Палестина
10 Северная Македония		26 Иордания
		27 Кувейт



Масштаб 1:90 000 000 (в 1 см 900 км)

о б о з н а ч е н ы :

АФРИКА

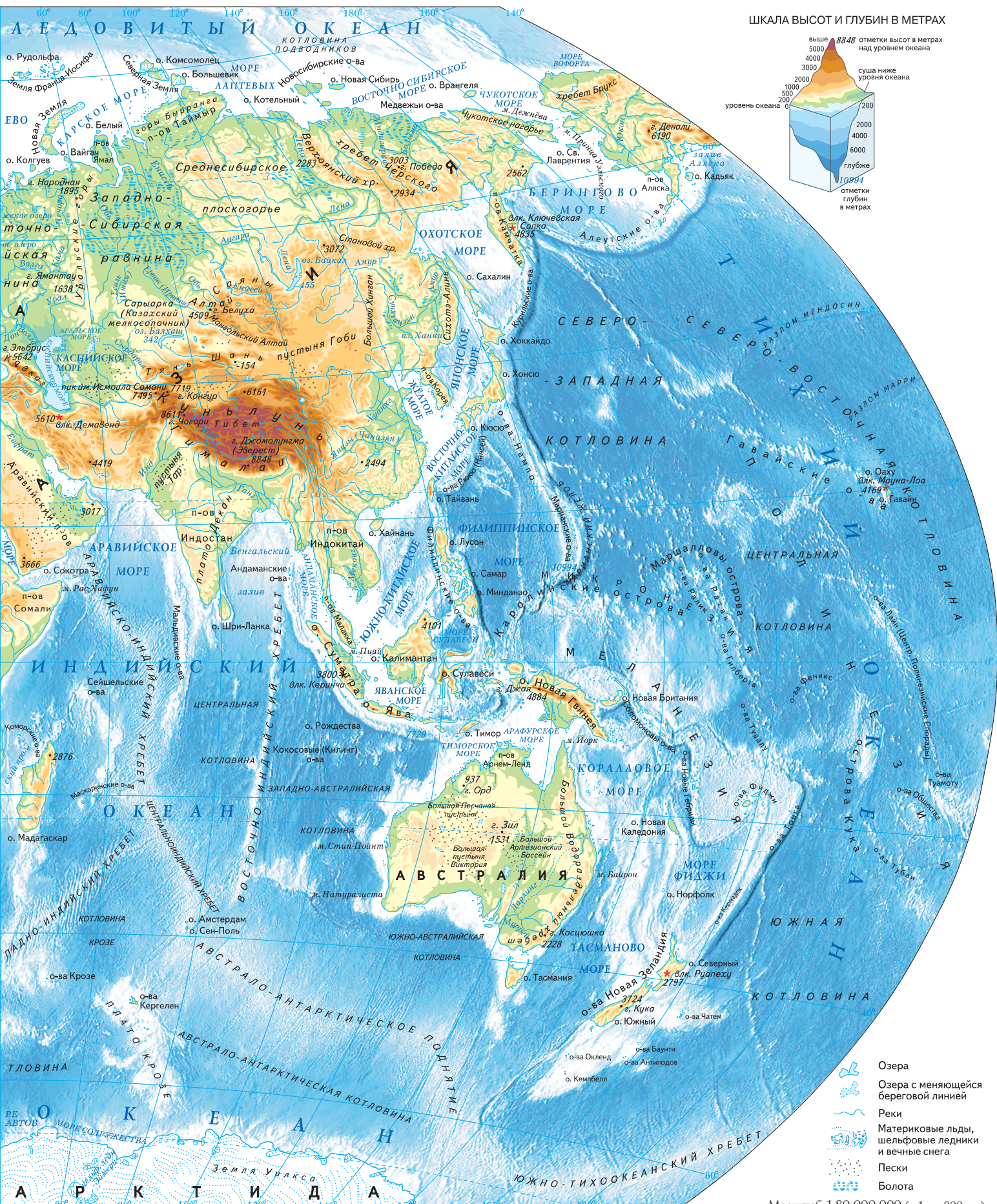
- | | | | |
|----|-----------------|----|-----------------------|
| 28 | Бахрейн | 34 | Гамбия |
| 29 | Катар | 35 | Гвинея-Бисау |
| 30 | ОАЭ | 36 | Сьерра-Леоне |
| 31 | Бруней | 37 | Сан-Томе и Принсипи |
| 32 | Восточный Тимор | 38 | Экваториальная Гвинея |
| 33 | Сингапур | 39 | Джибути |
| | | 40 | Руанда |
| | | 41 | Бурунди |
| | | 42 | Малави |
| | | 43 | Эсватини |
| | | 44 | Лесото |

Примечания.

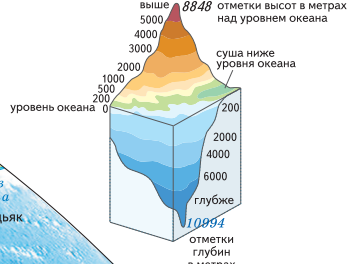
- Международно-правовой режим Антарктиды и других территорий, расположенных южнее 60° ю. ш., регулируется Договором об Антарктике от 1 декабря 1959 г.
- Будущее Западной Сахары подлежит урегулированию согласно соответствующим решениям ООН.
- Майотта фактически является территориальной единицей Франции. Генеральная Ассамблея ООН признает права Союза Коморских Островов на остров Майотта (Маоре).
- Фолклендские (Мальвинские) Острова — спорная между Великобританией и Аргентиной территория, находится под административным управлением Великобритании.
- Британская Территория в Индийском Океане создана вопреки решениям Генеральной Ассамблеи ООН.
- Территории Палестины (Западный берег реки Иордан и сектор Газа) оккупированы Израилем в 1967 г. В настоящее время в рамках мирного урегулирования на Ближнем Востоке идет процесс формирования Государства Палестина.

ФИЗИЧЕСКАЯ КАРТА МИРА





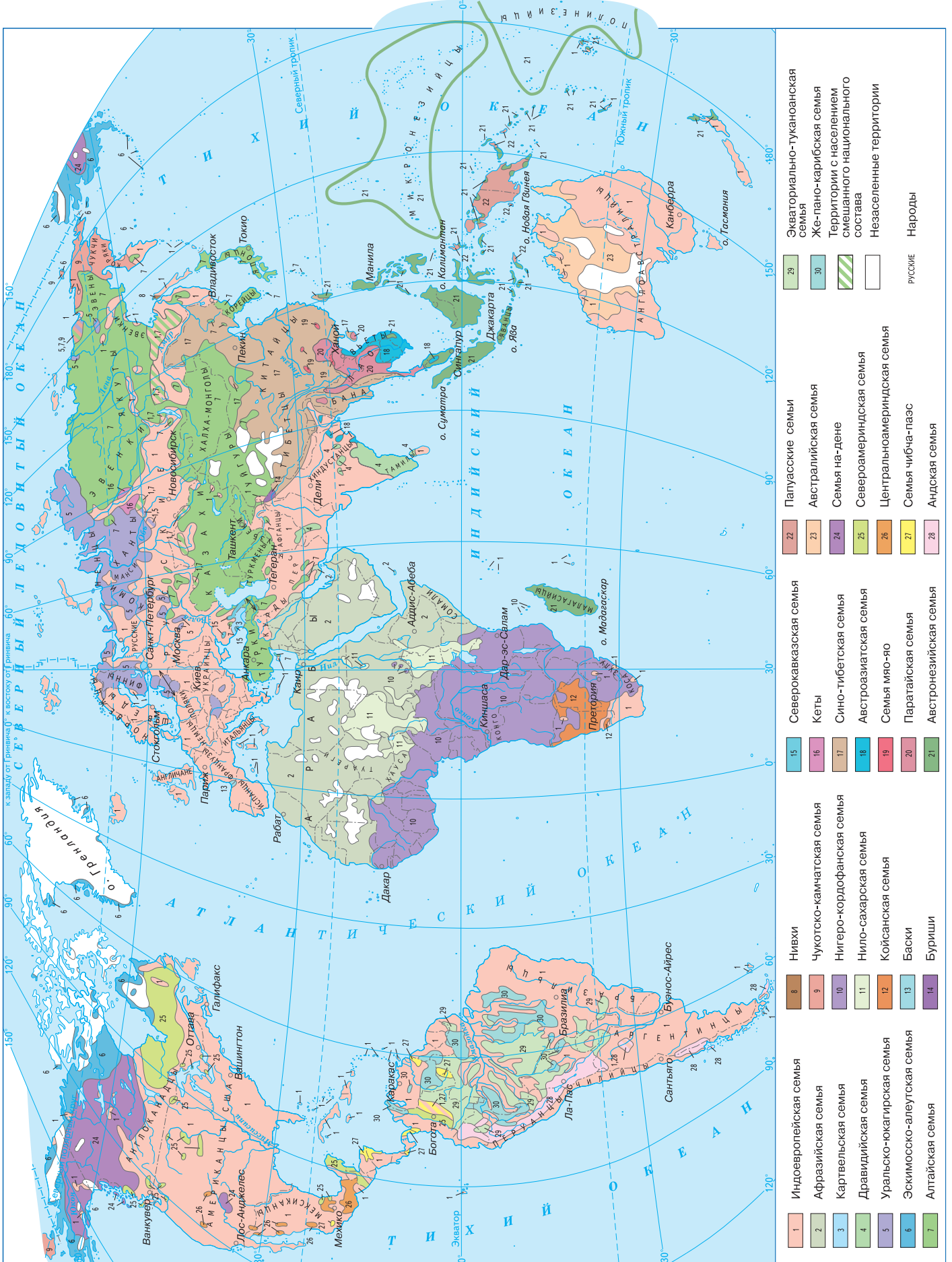
ШКАЛА ВЫСОТ И ГЛУБИН В МЕТРАХ



- Озера
- Озера с меняющейся береговой линией
- Реки
- Материковые льды, шельфовые ледники и вечные снега
- Пески
- Болота

Масштаб 1:80 000 000 (в 1 см 800 км)

ЯЗЫКОВЫЕ СЕМЬИ И НАРОДЫ МИРА



Масштаб 1:130 000 000 (в 1 см 1300 км)

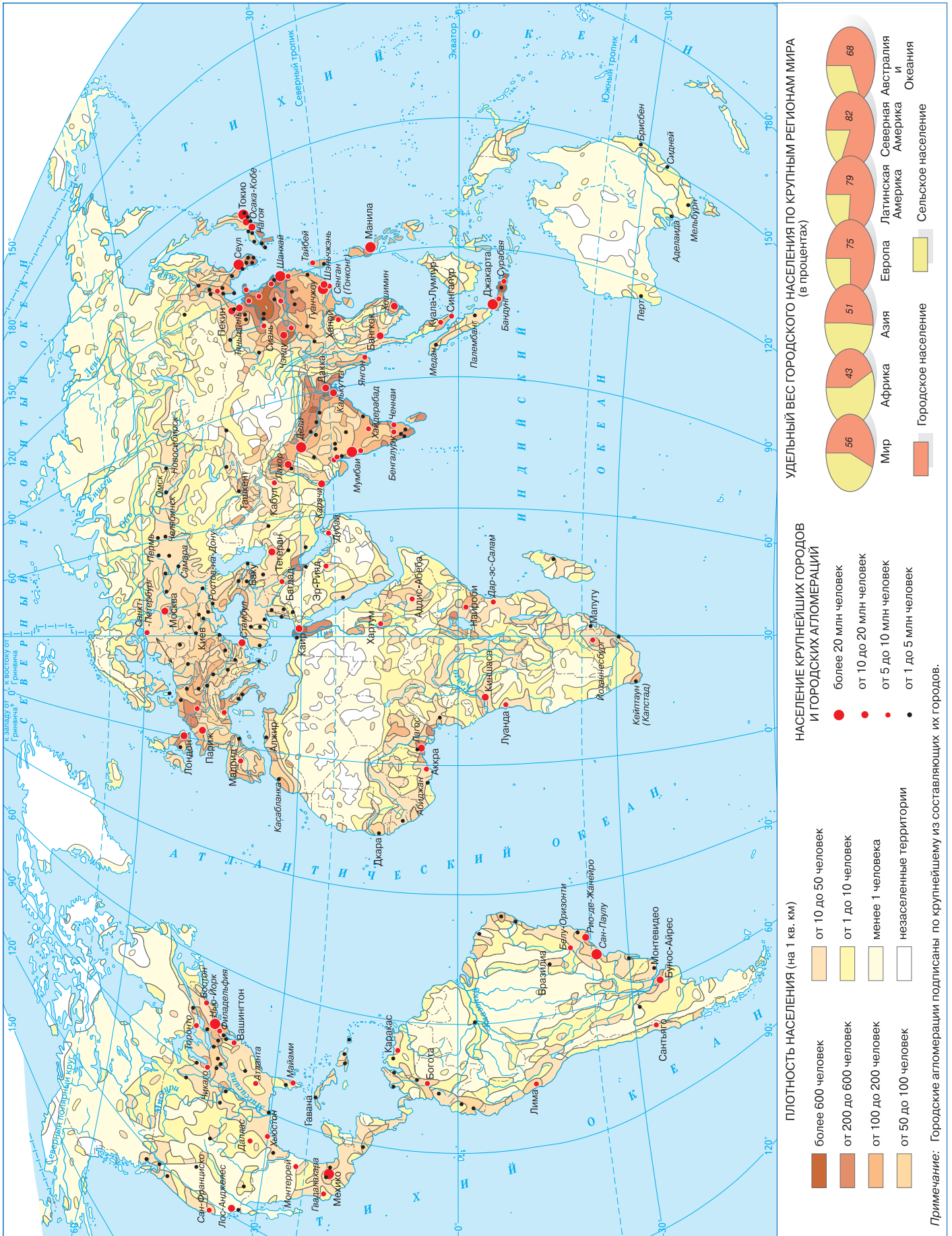
РЕЛИГИИ МИРА



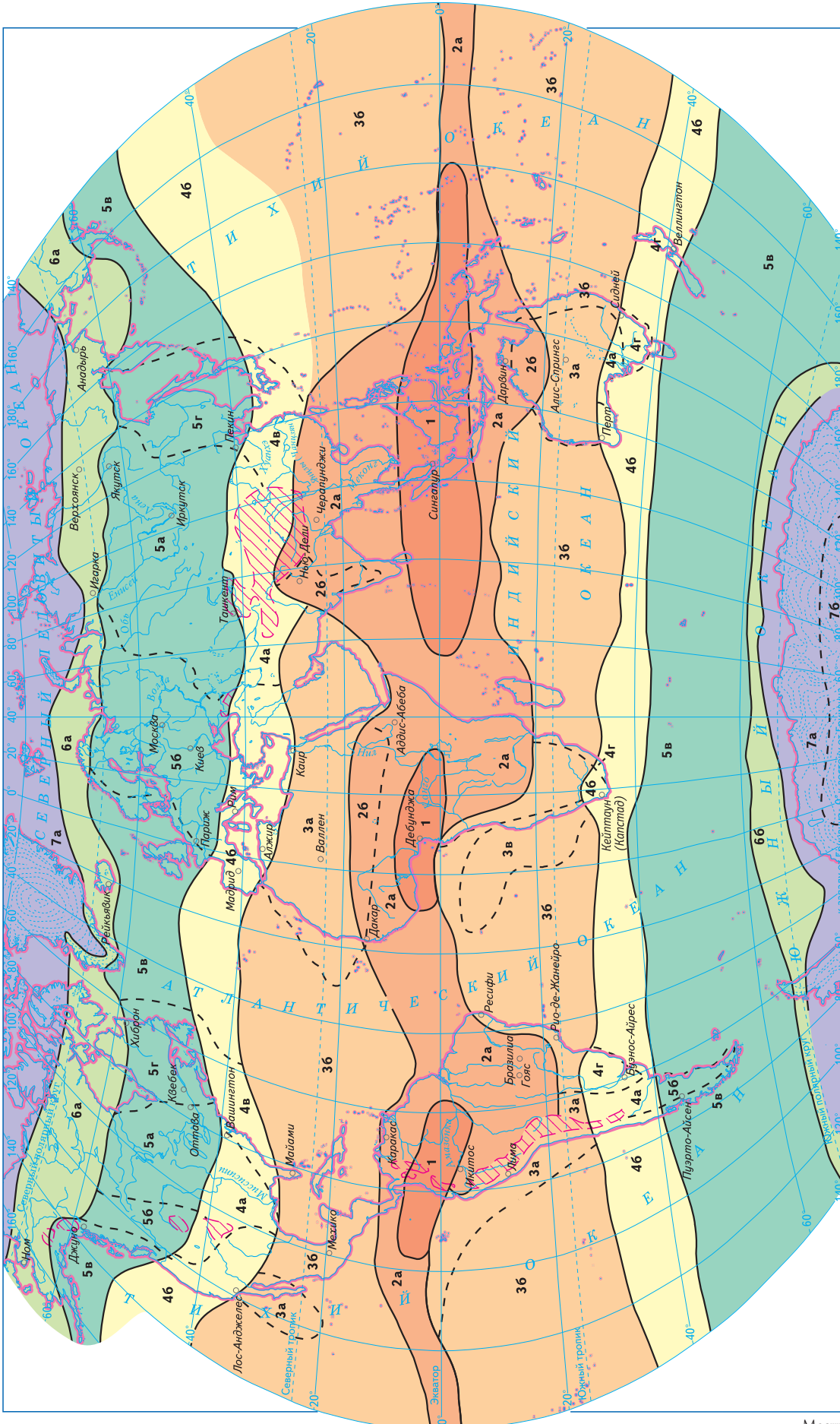
ХРИСТИАНЕ		МУСУЛЬМАНЕ		БУДДИСТЫ		СИКХИ		ПРИВЕРЖЕНЦЫ МЕСТНЫХ КОРЕЙСКИХ ВЕРОВАНИЙ	
1	Католики	8	Сунниты	12	Махаянисты	16	СИКХИ	19	ПРИВЕРЖЕНЦЫ МЕСТНЫХ КОРЕЙСКИХ ВЕРОВАНИЙ
2	Протестанты	9	Шиты	13	Ламаисты	17	ДЖАЙНЫ	20	ПРИВЕРЖЕНЦЫ МЕСТНЫХ ТРАДИЦИОННЫХ ВЕРОВАНИЙ
3	Лютеране	10	Ибадиты	14	Тхеравадины	18	КОНФУЦИАНЦЫ	Н	Население с примерно равным соотношением последователей двух основных верований
4	Кальвинисты	11	ИУДАИСТЫ	15	ИНДИУСТЫ		ДАОСИСТЫ		Незаселенные территории
5	Англикане						СИНТОИСТЫ		
U	Баптисты								
1	Методисты								
o	Мормоны								
o	Старообрядцы								
6	Православные								
7	x								
	Монофизиты								

Масштаб 1:130 000 000 (в 1 см 1300 км)

НАСЕЛЕНИЕ МИРА



КЛИМАТИЧЕСКИЕ ПОЯСА



<p>1</p> <p>2</p> <p>2а 2б</p> <p>3</p>	<p>3а</p> <p>3б</p> <p>3в</p> <p>4</p> <p>4а 4б 4в 4г</p> <p>4а 4б 4в 4г</p>	<p>5</p> <p>5а 5б 5в 5г</p> <p>6</p>	<p>6а</p> <p>6б</p> <p>7</p> <p>7а 7б</p>	<p>У С Л О В Н Ы Е</p> <p>З О Н Ы</p> <p>Е</p> <p>3</p> <p>Н</p> <p>А</p> <p>К</p> <p>И</p>	<p>С У Б Т Р О П И Ч Е С К И Е</p> <p>П О Я С А</p> <p>С У Б А Р К Т И Ч Е С К И Й</p> <p>И</p> <p>А Р К Т И Ч Е С К И Й</p> <p>П О Я С А</p>	<p>К В А Т О Р И А Л Ь Н Ы Й</p> <p>П О Я С</p> <p>С У Б Э К В А Т О Р И А Л Ь Н Ы Й</p> <p>П О Я С</p> <p>Т Р О П И Ч Е С К И Й</p> <p>П О Я С</p>	<p>Климат субарктический Климат субарктический с прохладным летом и холодной зимой</p> <p>Очень холодная зима и холодное лето. Осадков выпадает мало.</p> <p>Климат арктический Климат арктический на земном шаре зимой</p> <p>Области высокогорного климата Границы климатических поясов</p> <p>Границы климатических областей</p>
<p>1</p> <p>2</p> <p>2а 2б</p> <p>3</p>	<p>3а</p> <p>3б</p> <p>3в</p> <p>4</p> <p>4а 4б 4в 4г</p> <p>4а 4б 4в 4г</p>	<p>5</p> <p>5а 5б 5в 5г</p> <p>6</p>	<p>6а</p> <p>6б</p> <p>7</p> <p>7а 7б</p>	<p>У С Л О В Н Ы Е</p> <p>З О Н Ы</p> <p>Е</p> <p>3</p> <p>Н</p> <p>А</p> <p>К</p> <p>И</p>	<p>С У Б Т Р О П И Ч Е С К И Е</p> <p>П О Я С А</p> <p>С У Б А Р К Т И Ч Е С К И Й</p> <p>И</p> <p>А Р К Т И Ч Е С К И Й</p> <p>П О Я С А</p>	<p>К В А Т О Р И А Л Ь Н Ы Й</p> <p>П О Я С</p> <p>С У Б Э К В А Т О Р И А Л Ь Н Ы Й</p> <p>П О Я С</p> <p>Т Р О П И Ч Е С К И Й</p> <p>П О Я С</p>	<p>Климат субарктический Климат субарктический с прохладным летом и холодной зимой</p> <p>Очень холодная зима и холодное лето. Осадков выпадает мало.</p> <p>Климат арктический Климат арктический на земном шаре зимой</p> <p>Области высокогорного климата Границы климатических поясов</p> <p>Границы климатических областей</p>
<p>1</p> <p>2</p> <p>2а 2б</p> <p>3</p>	<p>3а</p> <p>3б</p> <p>3в</p> <p>4</p> <p>4а 4б 4в 4г</p> <p>4а 4б 4в 4г</p>	<p>5</p> <p>5а 5б 5в 5г</p> <p>6</p>	<p>6а</p> <p>6б</p> <p>7</p> <p>7а 7б</p>	<p>У С Л О В Н Ы Е</p> <p>З О Н Ы</p> <p>Е</p> <p>3</p> <p>Н</p> <p>А</p> <p>К</p> <p>И</p>	<p>С У Б Т Р О П И Ч Е С К И Е</p> <p>П О Я С А</p> <p>С У Б А Р К Т И Ч Е С К И Й</p> <p>И</p> <p>А Р К Т И Ч Е С К И Й</p> <p>П О Я С А</p>	<p>К В А Т О Р И А Л Ь Н Ы Й</p> <p>П О Я С</p> <p>С У Б Э К В А Т О Р И А Л Ь Н Ы Й</p> <p>П О Я С</p> <p>Т Р О П И Ч Е С К И Й</p> <p>П О Я С</p>	<p>Климат субарктический Климат субарктический с прохладным летом и холодной зимой</p> <p>Очень холодная зима и холодное лето. Осадков выпадает мало.</p> <p>Климат арктический Климат арктический на земном шаре зимой</p> <p>Области высокогорного климата Границы климатических поясов</p> <p>Границы климатических областей</p>

Масштаб 1:160 000 000 (в 1 см 1600 км)