

АТЛАС

автодорог России
стран СНГ и Балтии
(приграничные районы)

Москва
Издательство АСТ
Дизайн. Информация. Картография

СОДЕРЖАНИЕ

| | Масштабы | №№ страниц |
|--|------------------------|------------|
| Дорожные знаки. | | 4 – 7 |
| Схема расположения листов карт. | | 8 – 9 |
| Схема федеральных дорог России. | | 10 – 11 |
| Условные обозначения. | | 12 – 13 |
| Москва и окрестности. | 1 : 300 000. | 14 – 15 |
| Карты автомобильных дорог. | 1 : 750 000. | 16 – 27 |
| | 1 : 1 500 000. | 28 – 42 |
| | 1 : 2 000 000. | 42 |
| | 1 : 1 500 000. | 44 – 67 |
| | 1 : 3 750 000. | 68 – 106 |
| | 1 : 5 000 000. | 108 – 109 |
| Указатель названий населенных пунктов. | | 110 – 143 |

ДОРОЖНЫЕ ЗНАКИ

1. ПРЕДУПРЕЖДАЮЩИЕ ЗНАКИ



2. ЗНАКИ ПРИОРИТЕТА



3. ЗАПРЕЩАЮЩИЕ ЗНАКИ





4. ПРЕДПИСЫВАЮЩИЕ ЗНАКИ



5. ЗНАКИ ОСОБЫХ ПРЕДПОЧТИЙ





5.14.2.Полоса для велосипедистов



5.14.3. «Конец полосы для маршрутных транспортных средств»



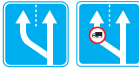
5.14.4.Конец полосы для велосипедистов



5.15.1.Направления движения по полосам



5.15.2.Направления движения по полосам



5.15.3, 5.15.4. «Начало полосы»

5.15.5, 5.15.6 «Конец полосы»



5.15.7 «Направление движения по полосам»



5.15.8 «Число полос»



5.16 «Место остановки автобуса и (или) троллейбуса»



5.17 «Место остановки трамвая»



5.18 «Место стоянки легковых такси»



5.19.1, 5.19.2 «Пешеходный переход»



5.20 «Искусственная неровность»



5.21 «Жилая зона»



5.22 «Конец жилой зоны»



5.23.1, 5.23.2 «Начало населенного пункта»



5.24.1, 5.24.2 «Конец населенного пункта»



5.25 «Начало населенного пункта»



5.26 «Конец населенного пункта»



5.27 «Зона с ограничениями стоянки»



5.28 «Конец зоны с ограничениями стоянки»



5.29 «Зона регулируемой стоянки»



5.30 «Конец зоны регулируемой стоянки»



5.31 «Зона с ограничением максимальной скорости»



5.31 «Конец зоны с ограничением максимальной скорости»



5.33 «Пешеходная зона»



5.34 «Конец пешеходной зоны»



5.35.Зона с ограничением экологического класса механических транспортных средств



5.36.Конец зоны с ограничением экологического класса механических транспортных средств



5.37.Зона с ограничением экологического класса грузовых автомобилей



5.38.Конец зоны с ограничением экологического класса грузовых автомобилей



5.39. Велосипедная зона



5.40.Конец велосипедной зоны

6. ИНФОРМАЦИОННЫЕ ЗНАКИ



6.1 «Общие ограничения максимальной скорости»



6.2 «Рекомендуемая скорость»



6.3.1 «Место для разворота»



6.3.2 «Зона для разворота»



6.4 «Парковка»



6.5 «Полоса аварийной остановки»



6.6 «Подземный пешеходный переход»



6.7 «Надземный пешеходный переход»



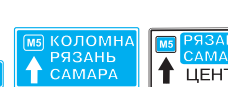
6.8.1 – 6.8.3 «Тупик»



6.9.1 «Предварительный указатель направлений»



6.10.1 «Указатель направлений»




6.9.2 «Предварительный указатель направления»



6.9.3 «Схема движения»



6.11 «Наименование объекта»



6.12 «Указатель расстояний»



6.13 «Километровый знак»



6.10.2 «Указатель направления»



6.11 «Наименование объекта»



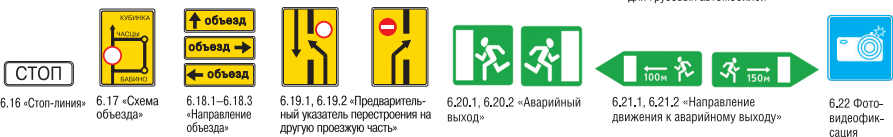
6.12 «Указатель расстояний»



6.14.1, 6.14.2 «Номер маршрута»



6.15.1–6.15.3 «Направление движения для грузовых автомобилей»



6.16 «Стоп-линия»

6.17 «Схема объезда»

6.18.1–6.18.3 «Направление объезда»

6.19.1, 6.19.2 «Предварительный указатель перестроения на другую проезжую часть»

6.20.1, 6.20.2 «Аварийный выход»

6.21.1, 6.21.2 «Направление движения к аварийному выходу»

6.22 Фото-видеофиксация

7. ЗНАКИ СЕРВИСА



7.1 «Пункт первой медицинской помощи»

7.3 «Автозаправочная станция»

7.4 «Техническое обслуживание автомобилей»

7.5 «Мойка автомобилей»

7.6 «Телефон»

7.7 «Пункт питания»

7.8 «Питьевая вода»

7.9 «Гостиница или мотель»

7.10 «Кемпинг»

7.11 «Место отдыха»

7.12 «Пост дорожно-патрульной службы»

7.13 «Полиция»

7.14 «Пункт контроля международных транспортных перевозок»

7.14.1 Пункт таможенного контроля

7.15 «Зона приема радиостанции, передающей информацию о дорожном движении»

7.16 «Зона радиосвязи с аварийными службами»

7.17 «Бассейн или пляж»

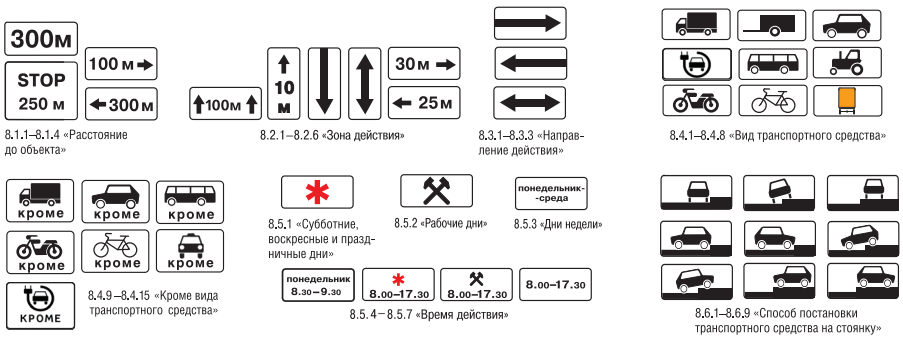
7.18 «Туалет»

7.19 «Телефон экстренной связи»

7.20 «Огнетушитель»

7.21 Автозаправочная станция с возможностью зарядки электромобилей

7. ЗНАКИ ДОПОЛНИТЕЛЬНОЙ ИНФОРМАЦИИ (таблички)



8.1.1–8.1.4 «Расстояние до объекта»

8.2.1–8.2.6 «Зона действия»

8.3.1–8.3.3 «Направление действия»

8.4.1–8.4.8 «Вид транспортного средства»



8.4.9–8.4.15 «Кроме вида транспортного средства»



8.5.1 «Субботные, воскресные и праздничные дни»

8.5.2 «Рабочие дни»

8.5.3 «Дни недели»

8.5.4–8.5.7 «Время действия»



8.6.1–8.6.9 «Способ постановки транспортного средства на ступню»



8.7 «Стоянка с неработающим двигателем»

8.8 «Платные услуги»

8.9 «Ограничение продолжительности стоянки»

8.9.1 Стоянка только для владельцев дипломатических разрешений

8.9.2 Стоянка только для транспортных средств дипломатического корпуса

8.10 «Место для осмотра автомобилей»

8.11 «Ограничение разрешенной максимальной массы»

8.12 «Опасная обочина»

8.13 «Направление главной дороги»

8.14 «Полоса движения»

8.15 «Слепые пешеходы»

8.16 «Влажное покрытие»

8.17 «Инвалиды»

8.18 «Кроме инвалидов»

8.19 «Класс опасного груза»

8.20.1, 8.20.2 «Тип тележки транспортного средства»

8.21.1–8.21.3 «Вид маршрутного транспортного средства»

8.22.1–8.22.3 «Препятствие»

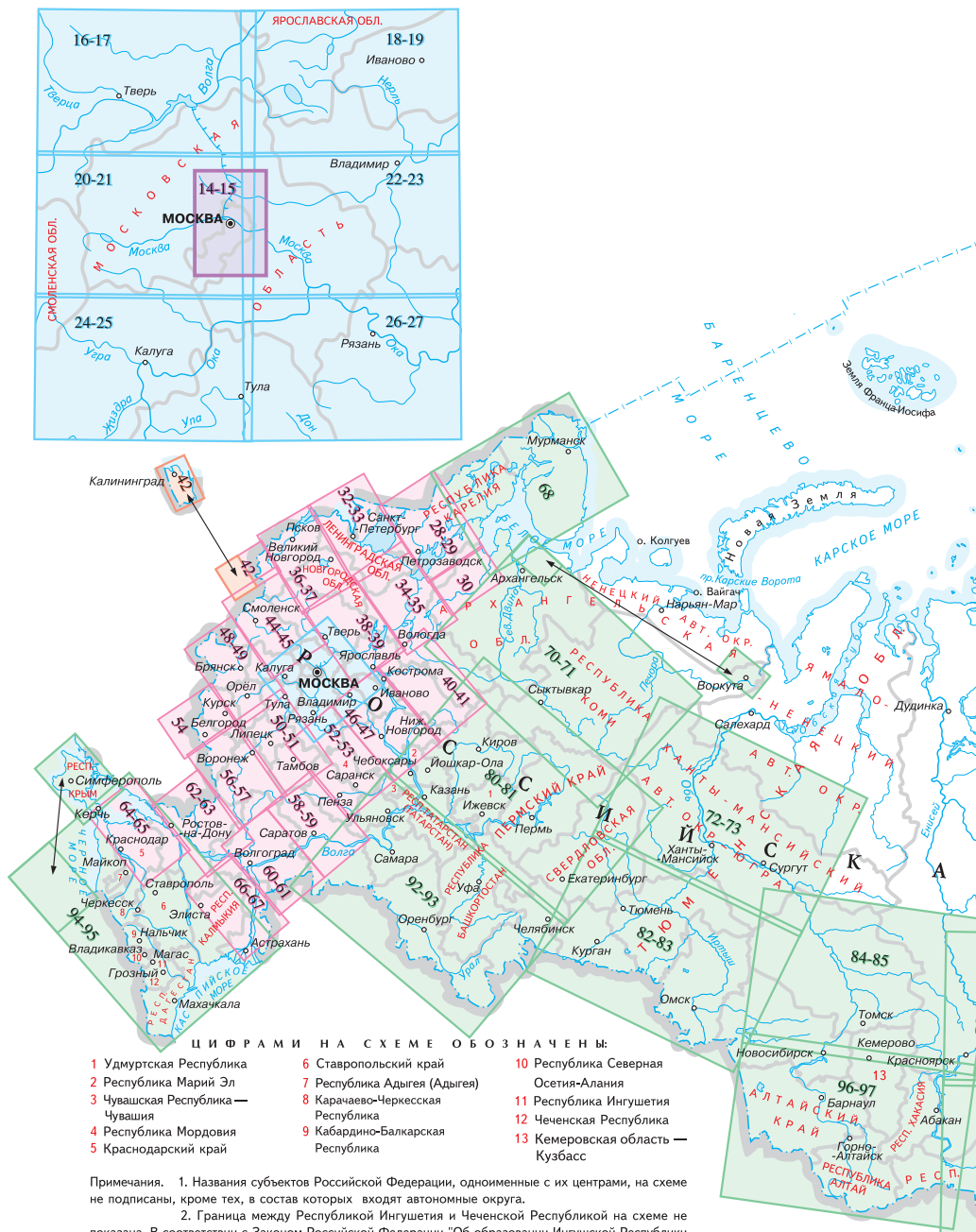
8.23 «Фото-видеофиксация»

8.24 «Работает эвакуатор»

8.25 Экологический класс транспортного средства

8.26 Зарядка электромобилей

СХЕМА РАСПОЛОЖЕНИЯ ЛИСТОВ КАРТ



Листы карт масштабам:

| | | | |
|-------|-------------|---------|-------------|
| 12-13 | 1:300 000 | 42 | 1:2 000 000 |
| 22-23 | 1:750 000 | 70-71 | 1:3 750 000 |
| 46-47 | 1:1 500 000 | 108-109 | 1:5 000 000 |





Примечания. 1. Названия субъектов Российской Федерации, одноименные с их центрами, на схеме не подписаны, кроме тех, в состав которых входят автономные округа.

2. Граница между Республикой Ингушетия и Чеченской Республикой на схеме не показана. В соответствии с Законом Российской Федерации "Об образовании Ингушской Республики в составе Российской Федерации" от 4 июня 1992г. для подготовки правовых и организационных мероприятий по государственно-территориальному разграничению установлен переходный период.



У С Л О В Н Ы Е

| ПУТИ СООБЩЕНИЯ | | НАСЕЛЕННЫЕ ПУНКТЫ | |
|---|---|---|--|
| Автомобильные дороги |  Федеральные автомобильные дороги России |  автострады | ОМСК   более 1 000 000 жителей |
| |  |  с покрытием | ПЕНЗА   от 500 000 до 1 000 000 жителей |
| |  |  без покрытия | ЭЛИСТА   от 100 000 до 500 000 жителей |
| |  |  прочие | Лобня   от 50 000 до 100 000 жителей |
| |  | Номера автомобильных дорог международной европейской сети | Гжель   менее 50 000 жителей |
| |  | международной азиатской сети | АДЛЕР   • отдаленные части города |
| |  | федеральных дорог России | МОСКВА  Столицы государств |
| |  | Указатели и расстояния в километрах между крупными городами или перекрестками федеральных автомобильных дорог России | ПЕНЗА  Центры субъектов Российской Федерации |
| |  | Километровые знаки и расстояния между ними в километрах | |
| |  | Платные участки дорог | |
|  | Железные дороги | ГРАНИЦЫ | |
|  | Морские автомобильные паромы, озерные и речные паромные переправы |  Государственные | |
|  | Морские железнодорожные паромы |  Полярных владений Российской Федерации | |
|  | Морские и речные порты |  Субъектов Российской Федерации | |
|  | Судоходные каналы |  Таможенные автомобильные переходы на государственной границе Российской Федерации | |
|  | Международные аэропорты. Аэропорты | | |
| ПРОЧИЕ ОБЪЕКТЫ | | | |
|  | Реки. Пересыхающие реки | | |
|  | Каналы мелиоративные | | |
|  | Озера, водохранилища | | |
|  | Непостоянная или неопределенная береговая линия | | |
|  | Заповедники и национальные парки | | |

ОБОЗНАЧЕНИЯ

УКАЗАТЕЛИ СТРАНИЦ КАРТ СМЕЖНЫХ ТЕРРИТОРИЙ



Карты масштаба 1 : 750 000



Карты масштаба 1 : 3 750 000



Карты масштаба 1 : 1 500 000



Карты масштаба 1 : 5 000 000

СОКРАЩЕНИЯ, ПРИНЯТЫЕ НА КАРТАХ АТЛАСА

| | | | |
|---------------------------------|---------------------------------------|----------------------------|---|
| АВТ. ОБЛ. - автономная область | им. - имени | Нов. - Новый (-ая, -ое) | Рус. - Русский (-ая) |
| АВТ. ОКР. - автономный округ | кан. - канал | о., о-ва - остров, острова | Рыб. - Рыбачья (-ьи) |
| азрп. - аэропорт | Кр., Красн. - Красный (-ая, -ые, -ое) | ОБЛ. - область | Св. - Святой |
| Бел. - Белый | лаг. - лагуна | оз. - озеро | свх. - совхоз |
| Бол. - Большой | Лев. - Левый (-ая, -ые, -ое) | пар. - паромная переправа | сев. - Северный |
| бух. - бухта | м. - мыс | п.-ов - полуостров | Сред. - Средний (-ая, -ие, -ее) |
| вдхр. - водохранилище | Мал. - Малый (-ая, -ые, -ое) | п., пос. - поселок | Стар. - Старый (-ая, -ые) |
| Вел. - Великий | МТФ - молочно-товарная ферма | Прав. - Правый | Сух. - Сухая |
| Верх. - Верхний (-ая, -ие, -ее) | Морд. - Мордовский (-ая, -ие) | пр., прол. - пролив | Тат. - Татарский (-ая, -ие) |
| вкз. - вокзал | НАЦ. - национальный | ПРИРОД. - природный | Удм. - Удмуртский (-ое) |
| Дальн. - Дальний | Ниж. - Нижний (-ая, -ие, -ее) | просп. - проспект | ул. - улица |
| зал. - залив | | прот. - протока | ш. - шоссе |
| ЗАПОВ. - заповедник | | ПТФ. - птицеварная ферма | ЦКАД - центральная кольцевая автомобильная дорога |
| зимн. - зимник | | РЕСП. - республика | Юж. - Южный |

| | | |
|--|-------------------------------|---|
| Адыг. - Республика Адыгея | Коми - Республика Коми | Сарат. - Саратовская обл. |
| Алт. - Алтайский край | Костром. - Костромская обл. | Сахалин. - Сахалинская обл. |
| Алтай - Республика Алтай | Краснод. - Краснодарский край | Свердл. - Свердловская обл. |
| Амур. - Амурская обл. | Краснояр. - Красноярский край | Сев. Осет. - Республика Северная Осетия-Алания |
| Арханг. - Архангельская обл. | Крым - Республика Крым | Смол. - Смоленская обл. |
| Астрахан. - Астраханская обл. | Курган. - Курганская обл. | Ставроп. - Ставропольский край |
| Башк. - Республика Башкортостан | Курск. - Курская обл. | Тамб. - Тамбовская обл. |
| Белг. - Белгородская обл. | Лен. - Ленинградская обл. | Тат. - Республика Татарстан (Татарстан) |
| Брянск. - Брянская обл. | Липец. - Липецкая обл. | Твер. - Тверская обл. |
| Бурят. - Республика Бурятия | Магад. - Магаданская обл. | Томск. - Томская обл. |
| Владимир. - Владимирская обл. | Мар. Эл - Республика Марий Эл | Тульск. - Тульская обл. |
| Волгогр. - Волгоградская обл. | Мордов. - Республика Мордовия | Тыва - Республика Тыва |
| Волог. - Вологодская обл. | Моск. - Московская обл. | Тюмен. - Тюменская обл. |
| Воронеж. - Воронежская обл. | Мурм. - Мурманская обл. | Удм. - Удмуртская Республика |
| Даг. - Республика Дагестан | Нижег. - Нижегородская обл. | Ульян. - Ульяновская обл. |
| Евр. - Еврейская авт. обл. | Новг. - Новгородская обл. | Хабар. - Хабаровский край |
| Забайк. - Забайкальский край | Новосиб. - Новосибирская обл. | Хакас. - Республика Хакасия |
| Иван. - Ивановская обл. | Омск. - Омская обл. | Ханты-Манс. - Ханты-Мансийский авт. окр. - Югра |
| Ингуш. - Республика Ингушетия | Орен. - Оренбургская обл. | Челяб. - Челябинская обл. |
| Иркут. - Иркутская обл. | Орл. - Орловская обл. | Чечен. - Чеченская Республика |
| Каб.-Балк. - Кабардино-Балкарская Республика | Пенз. - Пензенская обл. | Чуваш. - Чувашская Республика - Чувашия |
| Калинингр. - Калининградская обл. | Перм. - Пермский край | Якут. - Республика Саха (Якутия) |
| Калм. - Республика Калмыкия | Примор. - Приморский край | Ямало-Ненец. - Ямало-Ненецкий авт. окр. |
| Калуж. - Калужская обл. | Псков. - Псковская обл. | Яросл. - Ярославская обл. |
| Камч. - Камчатский край | Ростов. - Ростовская обл. | |
| Карел. - Республика Карелия | Рум. - Румыния | |
| Кемер. - Кемеровская обл. — Кузбасс | Рязан. - Рязанская обл. | |
| Киров. - Кировская обл. | | |
| Самар. - Самарская обл. | | |

